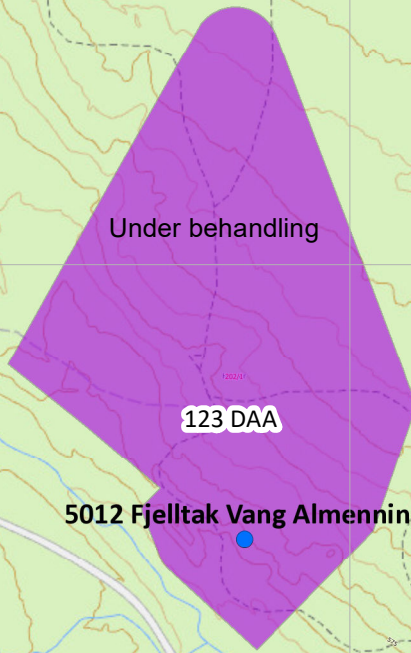
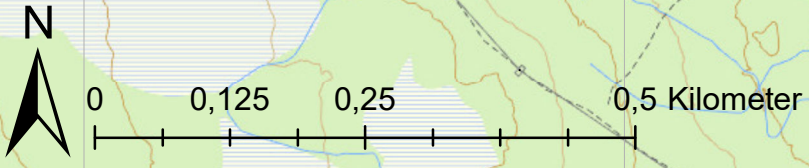


Konsesjonsområde Vang fjelltak i Hamar kommune



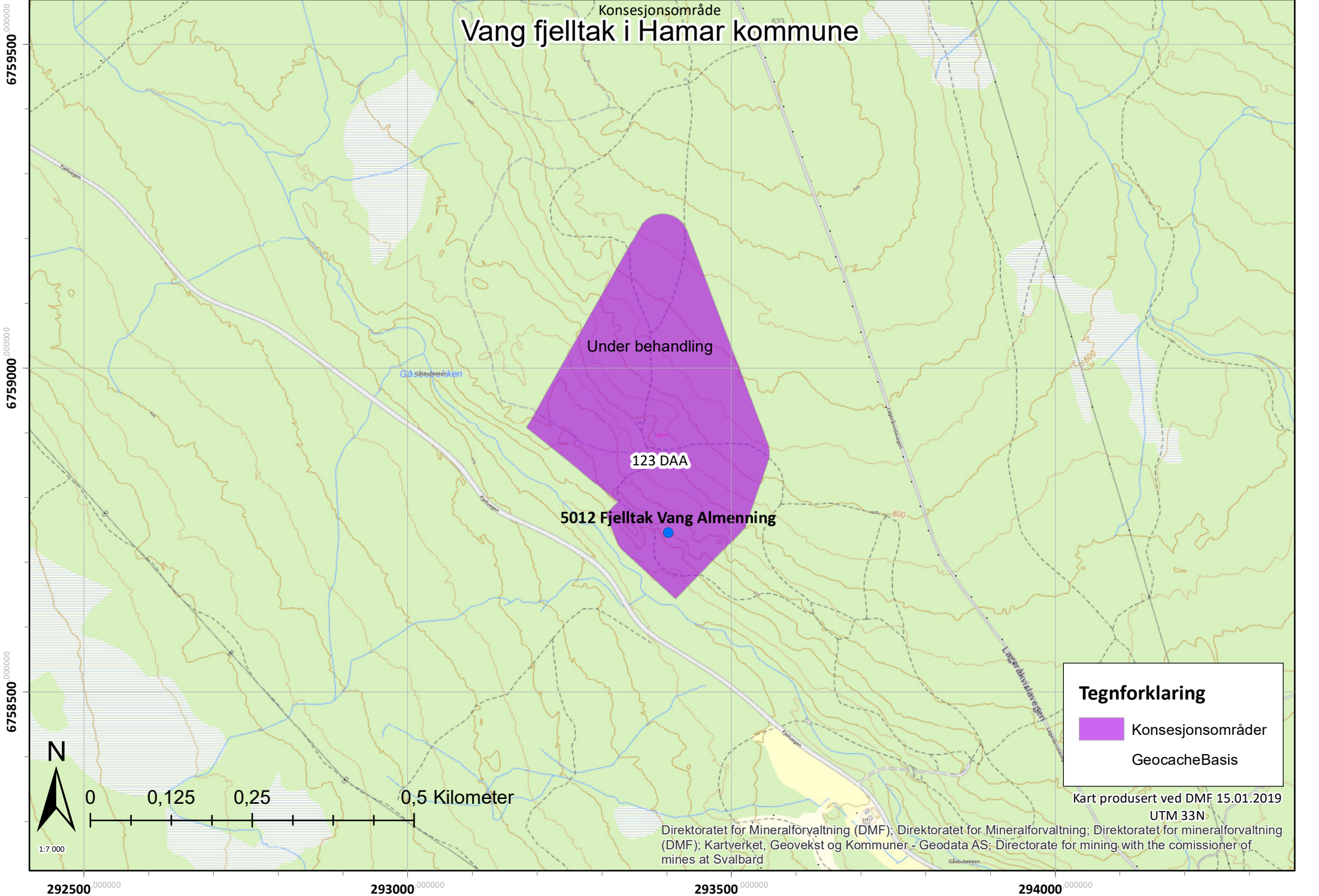
Tegnforklaring

-  Konsesjonsområder
-  GeocacheBasis



Kart produsert ved DMF 15.01.2019
UTM 33N

Direktoratet for Mineralforvaltning (DMF); Direktoratet for Mineralforvaltning; Direktoratet for mineralforvaltning (DMF); Kartverket, Geovekst og Kommuner - Geodata AS; Directorate for mining with the commissioner of mines at Svalbard



292500 000000 293000 000000 293500 000000 294000 000000

6758500 000000 6759000 000000 6759500 000000

Vang fjelltak i Hamar kommune



Konsesjonsområde

Under behandling

123 DAA

5012 Fjelltak Vang Almenning

Tegnforklaring

-  Konsesjonsområder
-  GeocacheBilder

Kart produsert ved DMF 15.01.2019

UTM 33N

Direktoratet for Mineralforvaltning (DMF); Direktoratet for Mineralforvaltning; Kartverket, Geovekst og kommuner - Geodata AS; Direktoratet for mineralforvaltning (DMF); Directorate for mining with the commissioner of mines at Svalbard



1:7000

0 0,125 0,25 0,5 Kilometer

292500 000000

293000 000000

293500 000000

294000 000000

6759500 000000

6759000 000000

6758500 000000