



Odal Grus i Sør-Odal kommune.

Under
behandling

450 DAA

121 Odal Grus (Spigsetberget massetak)

Tegnforklaring

-  Konesjonsområder
-  GeocacheBasis

Kart produsert ved DMF 31.10.2018

UTM-33N

Direktoratet for mineralforvaltning (DMF); Kartverket, Geovekst og Kommuner - Geodata AS; Directorate for mining with the commissioner of mines at Svalbard



0 0,3 0,6 1,2 Kilometer

1:8 000
314000 000000 314500 000000 315000 000000 315500 000000 316000 000000
6683000 000000 6683500 000000 6684000 000000



Konsesjonsområde Odal Grus i Sør-Odal kommune.

Under
behandling

450 DAA

121 Odal Grus (Spigsetberget massetak)

Tegnforklaring

-  Konsesjonsområder
-  GeocacheBilder

Kart produsert ved DMF 31.10.2018

UTM 33N

Kartverket, Geovekst og kommuner - Geodata AS; Direktoratet for mineralforvaltning (DMF); Directorate for mining with the commissioner of mines at Svalbard



1:8 000

0 0,3 0,6 1,2 Kilometer

314000 000000 314500 000000 315000 000000 315500 000000 316000 000000

6684000 000000
6683500 000000
6683000 000000