

Hagan steinbrudd i Nærøy kommune

Konsesjonsområde

Hatten

Moltgrova

Finnhøgda

Meraftshaugen

Under behandling



38 DAA

5114 Hagan steinbrudd


Foldavegen

770

Tegnforklaring

-  Konsesjonsområder
-  GeocacheBasis

Kart produsert ved DMF 09.11.2018
UTM 33N



Hagan steinbrudd i Nærøy kommune

Konsesjonsområde

5114 Hagan steinbrudd


Under behandling

38 DAA

Tegnforklaring

-  Konsesjonsområder
-  GeocacheBilder

Kart produsert ved DMF 09.11.2018
UTM 33N



1:4 000

Kartverket, Geovekst og kommuner - Geodata AS; Directorate for mining with the commissioner of mines at Svalbard