Direktoratet for mineralforvaltning
med Bergmesteren for Svalbard

Tøm skjema

Søknad om driftskonsesjon
i henhold til mineralloven § 43

Skjemaet med vedlegg sendes til:

Direktoratet for mineralforvaltning
med Bergmesteren for Svalbard
Postboks 3021 Lade
7441 Trondheim

E-post: mail@dirmin.no
Telefon Sentralbord: (+47) 73 90 40 50
Hjemmeside: http://www.dirmin.no

LES VEILEDNINGEN FØR DU FYLLER UT SKJEMAET

1. Opplysninger om søker				
Fullstendig navn/firma Veidekke Industri AS				Organisasjonsnummer 913 536 770
Postadresse Hovemovegen 78		Postnummer 2624	Sted Lillehammer	Land Norge
Telefonnummer 61 27 06 30	Mobiltelefon 91 70 39 42	E-postadresse litragrus@veidekke.no		Hjemmeside www.litragrus.no/

2. Opplysninger om området		
Navn på uttaksområdet/uttaket Slangen	Uttaksområdets gårds- og bruksnummer 408/1	Kommune Nord-Fron
Størrelse på omsøkt areal (daa) 49,2	Anslag totalvolum uttak (m^3) 60.000	Forventet årlig uttak (m^3) 5-10.000

3. Opplysninger om forekomsten

3.1. Hvilken mineralkategori tilhører forekomsten?
- [x] Grunneiers mineraler
- [ ] Statens mineraler

3.2. Drives det på forekomsten i dag? Ja (●) Nei ( )

3.3. Beskrivelse av forekomsten (type mineralforekomst, kvalitetsvurdering, anvendelser av råstoffet):

Kvaliteten på massene fra Slangen er god og massene brukes til veg, betong og asfalt.

4. Forholdet til plan- og bygningsloven (pbl.)

4.1. Angi hvilket arealformål området har i kommuneplanens arealdel masseuttak

4.2. Finnes det en godkjent reguleringsplan for området det søkes om konsesjon? Ja ● Nei ○

Hvis ja, oppgi navn på planen og vedtaksdato:

Navn på plan: Reguleringsplan for Samsgarden - Snubbmoen

Vedtaksdato: 20.02.2003

Hvis nei:

Er det varslet oppstart av reguleringsplanarbeid for området? Ja ○ Nei ○

Er det gitt andre tillatelser etter pbl. for terrenginngrep i omsøkt område? Opplys om hvilke

_____

_____

5. Vedlegg til søknaden

Med søknaden skal alltid vedlegges:

5.1. Dokumentasjon på utvinningsrett til forekomsten

- For grunneiers mineraler: Kopi av signert leieavtale om uttak med grunneier, eller dokumentasjon på grunnbokshjemmel
- For statens mineraler: Oppgi rettighetsnummeret(ene)

5.2. Kart der omsøkt område hvor det foreligger utvinningsrett er tydelig inntegnet i målestokk 1:1000-/1:2000.

5.3. Gi en kort firmapresentasjon.

5.4. Redegjørelse for den kompetanse selskapet har for driften av det planlagte uttaket. Gi en oversikt over bergfaglig og annen teknisk kompetanse i organisasjonen.

5.5. Forslag til driftsplan, inkludert avslutningsplan. Driftsplanen skal være i samsvar med DMFs krav til driftsplaner.

5.6. Oversikt over økonomiske forhold:

5.6.1. For uttak som allerede er i drift:
- Godkjent årsregnskap for de siste to år

5.6.2. For nye uttak, eller tidligere uttak med nytt driftsselskap:
- Driftsbudsjett for det omsøkte uttaket for de 3 første driftsår

5.7. Vurdering av behovet for at det stilles økonomisk sikkerhet for gjennomføring av sikrings- og oppryddingstiltak, herunder forslag til form for og størrelse på sikkerheten.

5.8. Adresseliste over særlig berørte parter (nærmeste naboer, eller brukere av området).

5.9. Dokumentasjon på at behandlingsgebyret er betalt.

Kontonummer for innbetaling: 7694.05.05883

Gebyret er kr. 10.000. Dersom søknaden gjelder uttak som krever konsekvensutredning etter forskrift om konsekvensutredninger (26.juni 2009 nr. 855), er gebyret kr. 20.000.

Merk innbetalingen med **Driftskonsesjon, navn på uttaket/uttaksområdet og navn på søker**

6. Eventuelle tilleggsopplysninger

Direktoratet for mineralforvaltning kan kreve flere opplysninger dersom man finner det nødvendig for behandling av søknaden.

7. Underskrift

Sted og dato	Underskrift
Lillehammer, 21/11-15	

Oppdragsgiver
Veidekke Industri AS

Rapporttype
Driftsplan

2014-11-27
Revidert 2015-11-17

SLANGEN GRUSTAK
DRIFTSPLAN

RAMBOLL

SLANGEN GRUSTAK
DRIFTSPLAN

Oppdragsnr.: 1350007421
Oppdragsnavn: Slangen Grustak
Dokument nr.: -
Filnavn: Driftsplan-Slangen.doc

Revisjon	00	01		
Dato	2014-11-27	2015-11-17		
Utarbeidet av	LBG	LBG		
Kontrollert av	EVB	AJ		
Godkjent av	EVB	EVB		
Beskrivelse	Driftsplan	Revidert driftsplan		

Revisjonsoversikt

Revisjon	Dato	Revisjonen gjelder
01	2015-11-17	Revidert firmanavn fra Litra Grus AS til Veidekke Industri AS

Rambøll
Løkkegata 9

NO-2615 LILLEHAMMER
T +47 61 27 05 00
www.ramboll.no

INNHOLD

1. TILTAKET 4

2. TILTAKSHAVER 4

3. AREAL OG VOLUM 4

4. OFFENTLIGE PLANER 4

5. BESKRIVELSE AV DRIFTEN, KOMMENTARER TIL KART OG PROFILER 5

5.1 Drift 5
5.2 Tidsplan for uttak 5
5.3 Avdekningsmasser 5
5.4 Tekniske innretninger og byggverk i uttaket 5
5.5 Avslutta uttak 5
5.6 Sikring av uttaket 5
5.7 Støy 6
5.8 Støv 6
5.9 Bruksområde og kvalitet 6
5.10 Driftstider 6

6. AVTALER OG RETTIGHETER 7

7. VEDLEGG 7

1. TILTAKET

Slangen Grustak er et eksisterende uttak ved Slangenvannet, i Nord-Fron kommune. Uttaket ligger 8 km sørvest fra Skåbu sentrum.

Vedlegg 1: **Oversiktskart som viser tiltakets plassering, M=1:50.000**

Vedlegg 2: **Oversiktskart, M=1:5.000**

2. TILTAKSHAVER

Tiltakshaver er Veidekke Industri AS, Veidekke industri Slangen grustak.
Kontaktperson er:
Frode Myrvang, tlf: 91 70 39 42, mail: frode.myrvang@veidekke.no

3. AREAL OG VOLUM

Uttaket dekker et areal på 49,2 daa og inneholder et volum på ca. 60.000 faste m^3. I tillegg ligger det ca. 29.000 m^3 ferdigvare på lager i uttaket.

4. OFFENTLIGE PLANER

I kommuneplanens arealdel for Nord-Fron 2005-2017 ligger uttaket som område for masseuttak.

Reguleringsplan for Samsgarden - Snubbmoen ble vedtatt 20.02.2003.

Vedlegg 3: **Reguleringsplan for Samsgarden - Snubbmoen vedtatt 20.02.2003**

Vedlegg 4: **Reguleringsbestemmelser for Samsgarden - Snubbmoen vedtatt 20.02.2003**

5. BESKRIVELSE AV DRIFTEN, KOMMENTARER TIL KART OG PROFILER

5.1 Drift

Arealet i det gjenstående uttaket er 60.000 faste m^3 og dekker et areal 8,6 daa. Nedre uttaksdybde i uttaket er +675. Uttaket deles ikke inn i etapper på grunn av størrelsen på det gjenstående arealet. Uttaket tas ut til formålsgrensa i sør, vest og øst. Massene tas ut med skråninger ut på eksiterende terreng med en helning på maks 1:1,2.

Massene tas ut med en helning fra sør mot nord med bunnkote ca +675 i sør og ca +673 i uttatt område i nord.

5.2 Tidsplan for uttak

Estimert årlig uttak er 5-10.000 faste m^3. Uttaket vil strekke seg frem til ca. år 2025 med denne årlige uttaksmengden.

Volum / m^3	Tid / antall år	Ferdig
89.000	12	2025

5.3 Avdekningsmasser

Avdekningsmasser skal tas av og legges i deponi for senere bruk til istandsetting av uttaket. Avdekningsmassene legges opp i deponi innenfor formålsgrensa.

Det er gjennomsnittlig ca. 30-50 cm avdekning i området.

5.4 Tekniske innretninger og byggverk i uttaket

Nåværende tekniske innretninger og byggverk i uttaket er kontorbrakke, mobile knuseverk og vekt. Alle tekniske innretninger og byggverk i tilknytning til uttaket skal fjernes etter avsluttet uttak.

5.5 Avslutta uttak

Permanente skråninger i uttaket skal istandsettes fortløpende. Skråningen får maks helning 1:1,2. Det legges vekstmasse i skråningene og i bunn uttak og plantes til med stedegen vegetasjon.

Tilførte masser skal ha en dybde på 30-50cm.

5.6 Sikring av uttaket

Avkjørselen til uttaket er stengt med bom og uttaket er inngjerdet.

5.7 Støy

Utslipp av støy skal normalt ikke overskride veiledende grenseverdier i miljøverndepartementets retningslinje for behandling av støy i arealplanlegging (T-1442/12).

5.8 Støv

Støv skal dempes med vanning.

5.9 Bruksområde og kvalitet

Kvaliteten på massene fra Slangen er god og massene brukes til veg, betong og asfalt.

Det er utført sikteprøver av massene, disse er vedlagt.

Vedlegg 5: Sikteprøver av massene på Slangen grustak, datert 1.11.2010 og 17.11.2010.

5.10 Driftstider

Reguleringsbestemmelsenes § 6.1 fjerde ledd har følgene bestemmelse angående driftstider:

"Det skal ikkje knusast grus med eige knuseverk i grustaket i tidsrommet mellom kl. 21.30 og 07.00. Likevel kan det, i særlege høve, dispenserast frå dette generelle forbodet. Søknad om slik dispensasjon skal vere Nord-Fron kommune i hende seinast 2 veker på førehand."

Vedlegg 6: Driftsplan for Slangen grustak m/tilhørende profiler

Vedlegg 7: Avslutningsplan for Slangen grustak m/tilhørende profiler

6. AVTALER OG RETTIGHETER

Det foreligger avtale mellom grunneier Statsskog og Veidekke Industri AS (tidl. Litra Grus AS) om uttak av masser i området.

7. VEDLEGG

Vedlegg 1 Oversiktskart som viser tiltakets plassering, M=1:50.000
Vedlegg 2 Topografisk horisontalkart arealbruksplan, M=1:5.000
Vedlegg 3 Reguleringsplan for Samsgarden - Snubbmoen vedtatt 20.02.2003
Vedlegg 4 Reguleringsbestemmelser for Samsgarden - Snubbmoen vedtatt 20.02.2003
Vedlegg 5 Sikteprøver av massene på Slangen grustak, datert 1.11.2010 og 17.11.2010.
Vedlegg 6 Driftsplan for Roverud m/tilhørende profiler
Vedlegg 7 Avslutningsplan for Roverud m/tilhørende profiler

Veidekke Industri AS

Sted: Lillehammer **Dato:** 20/11-15 **Underskrift:**

VEIDEKKE ASA

VEDLEGG 1

OVERSIKTSKART SOM VISER TILTAKETS PLASSERING

M=1:50.000

Gråhø
Åsråket
Nyseterråket
Lauvåsen
Omundvegen
Skåbu
Skåbu
Skardmyrin
Brattbakkan
Muru
Skard-
fjellet
Øybekk-
haugen
Sigtru-
haugen
Hovdehaugen
Snonesnebbin
Dyrtjønnhaugen
Slangsøyin
Slangslia
Eldbjørs-
haugen
Slangen
Slangssætra
Styggfia
Olstappen
Finnbølslia
Finnbølshaugen
Espa
Snubblia
Rundpiken
Vinsterbrua
Snubba
Bjørnehaugen
Nord-Fron
kommune
Basiskart
Målestokk: 1:50 000
Dato 25.10.2011
1 km
Kartopplysninger som kreves ved omsetning av eiendommer, skal bestilles skriftlig hos kommunen.
Ellers står ikke kommunen ansvarlig.

VEDLEGG 2

OVERSIKTSKART

M=1:5.000

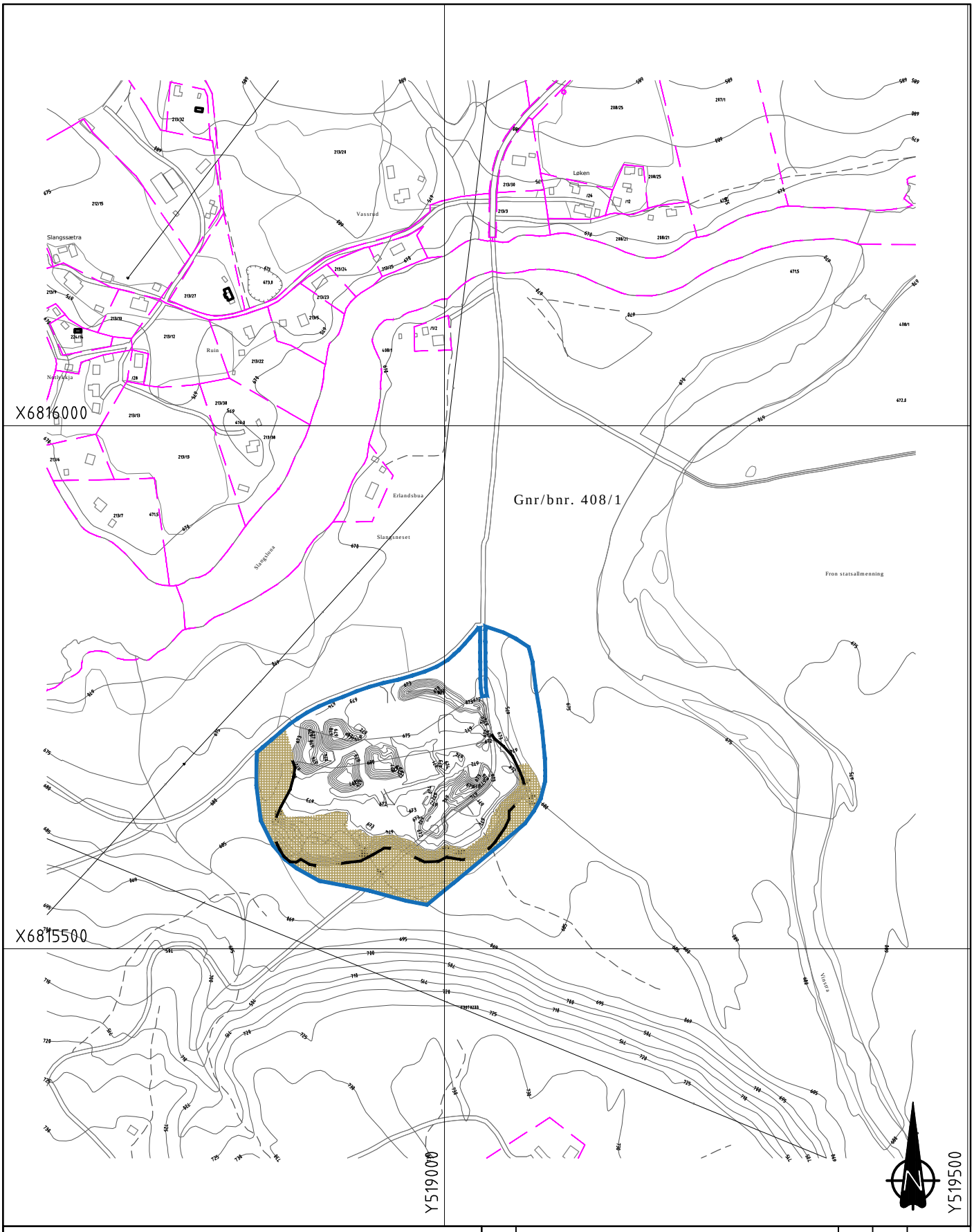

TEGNFORKLARING

- Gjenstående uttak
- Formålsgrense uttak
- Bruddkant
- Eiendomsgrense

REV	ENDRING/ERSTATNING	TEGN.	KONTR.	DATO
A	Revidert firmanavn	LBG	AJ	2015-11-02

Veidekke Industri AS
Slangen Grustak

Driftsplan

Oversiktskart

-

-

TEGN.	KONTR.	ANSV.
LBG	AJ	EVB

DATO: 2014-11-27

OPPDRAGSNR. RAMBØLL: 1350007421

FILPLASSERING: U:\1350007421\7-PROD\TEG

FILNAVN: Lay_areal.dwg

MÅLESTOKK: Hor.: 1:5000 (A4) Vert.: -

RAMBØLL

Rambøll Norge AS
Løkkegata 9
2615 LILLEHAMMER
+47 61270500

- A

VEDLEGG 3

REGULERINGSPLAN FOR SAMSGARDEN - SNUBBMOEN VEDTATT 20.02.2003

TEIKNFORKLARING

PBL § 25 REGULERINGSFØREMÅL

1. BYGGEOMRÅDE

- Område for bustad
- Område for fritidsbustad

2. LANDBRUKSOMRÅDE

- Område for jord- og skogbruk

4. FRIOMRÅDE

- Friområde

5. FAREOMRÅDE

- Høgspentline
- Skytebane

6. SPESIALOMRÅDE

- Privat veg
- Naturvernområde
- Område for masseuttak

7. FELLESOMRÅDE

- Felles avkøyrsle og p-plass

STREKSYMBOL M.V.

- Avgrensing av planen
- Føremålsgrense
- Grense for fareområde
- Grense for bevaringsområde

TOTALT REGULERT AREAL: 5085 daa
MÅLESTOKK: 1:5000
EKVIDISTANSE: 5 M

0 50 100 150 200 250 M

N

Nord-Fron kommune

REGULERINGSPLAN FOR SAMSGARDEN-SNUBBMOEN

KARTBLAD
BV081-5-2,4, BW081-5-1,3

REVISJONAR		DATO	SIGN.
SAKSBEHANDLING IFLG. PLAN- OG BYGNINGSLOVA			
ANNONSERING AV OPPSTART		25.10.1997	
1. GONGS BEHANDLING	24/98	19.03.1998	
OFFENTLEG ETTERSYN		13.08-14.09.1998	TAB
2. GONGS BEHANDLING	51/99	21.10.1999	TAB
OFFENTLEG ETTERSYN		02.05-03.06.2002	TAB
3. GONGS BEHANDLING	02/03	11.02.2003	HHV
VEDTAK I KOMMUNESTYRET	04/03	20.02.2003	HHV
KUNNGJERING			

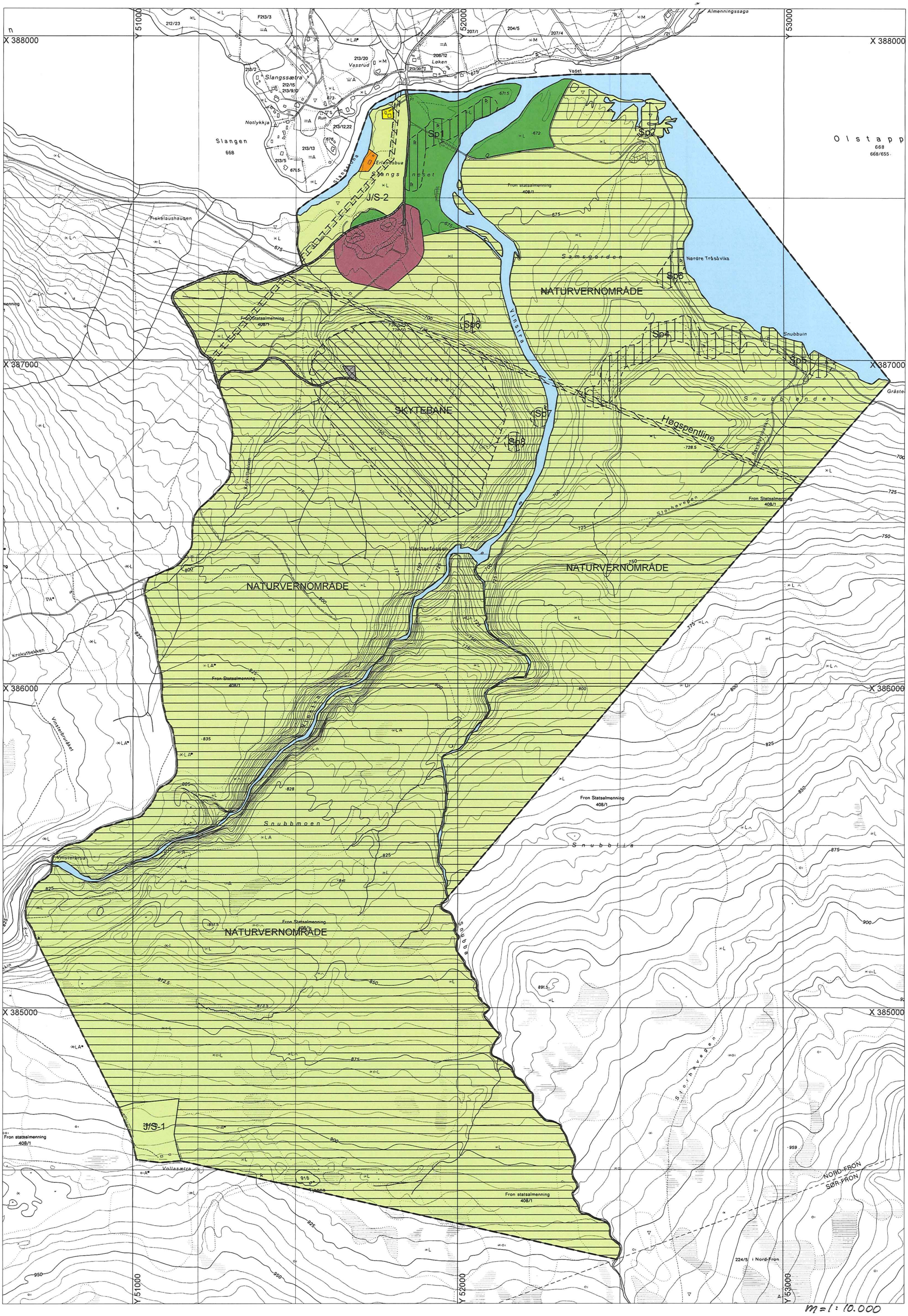
X 388000
X 387000
X 386000
X 385000
Y 51000
Y 52000
Y 53000
Slangen
668
Olstapp
668
668/655
Slangssætra
Vassrud
Løken
Vadet
Almenningssæga
Notlykkja
Ruin
Erlandsbua
Slangs
neset
Slangelvna
J/S-2
Fiskelaushaugen
Samsgerden
Nørdre Tråsåvika
NATURVERNOMRÅDE
Snubbuin
Snubblandet
Høgspentline
Storflata
SKYTEBANE
Vinstra
Vinsterfossen
Krokutbekken
Vinsterbrursket
Vinsterbrua
Snubbmoen
Snubbla
Storhøvegen
Fron Statsalmenning
408/1
J/S-1
Vollasætra
Fron statsalmenning
408/1
NORD-FRON
SØR-FRON
224/5 i Nord-Fron

m=1:10.000

VEDLEGG 4

REGULERINGSBESTEMMELSER FOR SAMSGARDEN - SNUBBMOEN VEDTATT 20.02.2003

REGULERINGSPLAN FOR SAMSGARDEN-SNUBBMOEN.
REGULERINGSFØRESEGNER

1. INNLEIING

1.1 Planen si avgrensing og føresegnene sitt virkeområde

Det regulerte området er vist på reguleringsplankart for Samsgarden/Snubbmoen med reguleringsgrense.

1.2 Reguleringsføremål

Området er regulert til desse føremåla:

- Byggeområde
- Landbruksområde
- Friområde
- Fareområde
- Spesialområde
- Fellesområde

1.3 Automatisk freda kulturminne

Dersom det ved tiltak i marka blir funne automatisk freda kulturminne, skal arbeidet straks stansast i den grad det rører ved kulturminna eller sikringssona kring dei på fem meter, jf. lov om kulturminne § 8. Melding skal snarast sendast til kulturminnestyresmaktene i Oppland fylkeskommune slik at vernestyresmaktene kan kome på synfaring og ta stilling til om tiltaket kan halde fram og eventuelt vilkåra for dette.

2. BYGGEOMRÅDE

2.1 Fritidsbustader

Innafor det området som er regulert til fritidsbustad vil det ikkje bli gitt løyve til nybygging av hytter.

2.2 Tomteutnytting / storleiken på fritidsbusetnaden

Innafor det regulerte området kan tillate tomteutnytting TU vere maksimalt 10 %, men tillate bruksareal T-BRA på tomta kan ikkje bli større enn 150 m^2. Dette kan byggast som ei hytte eller i kombinasjon med andre mindre bygg.

2.3 Område regulert til bustad - Tomteutnytting / storleiken på bustaden

Innafor det regulerte området kan tillate tomteutnytting TU vere maksimalt 20 %, men tillate bruksareal T-BRA på tomta må ikkje bli større enn 250 m^2.

2.4 Utforming av fritidsbustad/busetnaden

Bygging her (fritidsbustad og bustad) må tilpassast den tradisjonelle byggestilen i bygda m.o.t. takform, takvinkel, materialbruk og farge. Bygg kan berre byggast med ein etasje pluss ramloft/oppstugu.

3. LANDBRUKSOMRÅDE

3.1 **Område regulert til landbruksføremål**

Innafor det området som er regulert til landbruksføremål skal grunnen nyttast til tradisjonell landbruksdrift. Innafor området kan det, etter melding til kommunen, førast opp bygningar i tilknyting til drifta.

4. FRIOMRÅDE

4.1 **Område regulert til friområde**

Innafor område som er regulert til friområde kan det leggast til rette for friluftsliv, med parkeringsplassar, informasjonstavle, avfallscontainer og utedo.

Vidare kan det leggast til rette for enkle båt- og teltplassar, oppstillingsplass for campingvogner, bubilar m.v. og nødvendige parkeringsplassar for dei som skal telte og fiske. Gammalt brukar kan byggast om til fiskeplass for rørslehemma. Det kan ryddast enkle stiar mellom plassane.

Alle inngrep og tiltak skal gjennomførast slik at området sin spesielle karakter kan bevarast. Terrenginngrep som planering og flytting av massar er ikkje tillate.

5. FAREOMRÅDE

5.1 **Område regulert til skytebane**

Innafor dette området kan det førast opp bygningar og anlegg som er nødvendige for bruken av området som skytebane, d.v.s. skyttarhus, standplass, voll, grav og skiver. Så langt som råd skal bygningane førast opp i tradisjonell byggestil. Det skal ikkje gjerast terrenginngrep utover det som er nødvendig for å føre opp nemnde bygg og anlegg. Området sin eigenart skal behaldast utan større avskoging enn det som er nødvendig for at skytebanen skal vere funksjonell.

Det skal ikkje skytast på banen i tidsrommet mellom kl. 21.30 og 07.00. Likevel kan det, i særlege høve, dispenserast frå dette generelle forbodet. Søknad om slik dispensasjon skal vere Nord-Fron kommune i hende seinast to veker på førehand.

6. SPESIALOMRÅDE

6.1 **Område regulert til grusuttak**

Drifta skal følgje driftsplan godkjent av Bergvesenet. Driftsplanen skal til ei kvar tid vere godkjent av Bergvesenet og skal vanlegvis ajourførast kvart 5. år, eller etter nærare avtale med Bergvesenet. Også kommunen skal godkjenne driftsplanen.

Botnen i uttaka skal ha kote 675 med tillate høgdeavvik på +/- 0,5 m over ein avstand på 10 m. Mot aust skal uttaksbotnen følgje sideterrenget som ikkje er rørt.

Det skal ikkje takast ut masse lenger inn i nedre terrasse enn at toppen av skråninga på grustaket etter avslutning ligg maks. 50 m innafor Jotunheimvegen si rettstrekning.

Det skal ikkje knusast grus med eige knuseverk i grustaket i tidsrommet mellom kl. 21.30 og 07.00. Likevel kan det, i særlege høve, dispenserast frå dette generelle forbodet. Søknad om slik dispensasjon skal vere Nord-Fron kommune i hende seinast 2 veker på førehand.

6.2 **Område regulert til naturvern**

Føremålet med å regulere området til naturvern er å ta vare på eit naturhistorisk interessant område med viktige kvartærgeologiske formelement og eit særprega landskap. Det må ikkje iverksetjast tiltak som kan endre dei naturgitte forholda så som uttak, lagring, planering eller utfylling av masse, oppføring av bygningar, anlegg eller faste innretningar, framføring av nye luftleidningar, jordkablar og kloakkleidningar, bygging av vegar, ulike former for graveverksemd og overflatearbeid og bortlegging av avfall. Det kan likevel førast fram straumleidning til skytebana, anten i jordkabel eller i luftstrekk. Vidare kan skogsbilvegen frå ny Jotunheimveg inn til Storflata leggjast om slik det går fram av plankartet.

Nødvendig vedlikehald av eksisterande bygningar, anlegg og vegar skal skje etter godkjenning frå kommunen i samråd med fylkesmannen si miljøvernavdeling.

6.3 **Område regulert til kulturvern**.

a. Spesialområde vern, nr. 1 (Sp. 1)

Innanfor Sp. 1 er det registrert fangstanlegg for elg, bestående av 5 fangstgroper. Nokre av gropene kan også ha vært brukt som kolgroper. Fangstgropene/kolgropene er automatisk freda, jf. kulturminnelova §§ 4b og c, 6 og 8. Alle tiltak innanfor spesialområdet skal leggjast fram for kulturminnestyresmaktene i Oppland fylkeskommune for godkjenning.

b. Spesialområde vern, nr. 2 (Sp. 2)

Innanfor Sp. 2 er det registrert fangstanlegg for elg, bestående av 3 fangstgroper. Fangstgropene er automatisk freda, jf. kulturminnelova §§ 4b og c, 6 og 8. Alle tiltak innanfor spesialområdet skal leggjast fram for kulturminnestyresmaktene i Oppland fylkeskommune for godkjenning.

c. Spesialområde vern, nr. 3 (Sp. 3)

Innanfor Sp. 3 er det registrert fangstanlegg for elg, bestående av 2 fangstgroper. Fangstgropene er automatisk freda, jf. kulturminnelova §§ 4b og c, 6 og 8. Alle tiltak innanfor spesialområdet skal leggjast fram for kulturminnestyresmaktene i Oppland fylkeskommune for godkjenning.

d. Spesialområde vern, nr. 4 (Sp. 4)

Innanfor Sp. 4 er det registrert fangstanlegg for elg, bestående av 18 fangstgroper. Fangstgropene er automatisk freda, jf. kulturminnelova §§ 4b og c, 6 og 8. Alle tiltak innanfor spesialområdet skal leggjast fram for kulturminnestyresmaktene i Oppland fylkeskommune for godkjenning.

e. Spesialområde vern, nr. 5 (Sp. 5)

Innanfor Sp. 5 er det registrert fangstanlegg for elg, bestående av 5 fangstgroper. Nokre av gropene kan også ha vært brukt som kolgroper. Fangstgropene/kolgropene er automatisk freda, jf. kulturminnelova §§ 4b og c, 6 og 8. Alle tiltak innanfor spesialområdet skal leggjast fram for kulturminnestyresmaktene i Oppland fylkeskommune for godkjenning.

f. Spesialområde vern, nr. 6 (Sp. 6)

Innanfor Sp. 6 er det registrert ei fangstgrop for elg. Fangstgropa er automatisk freda, jf. kulturminnelova §§ 4b og c, 6 og 8. Alle tiltak innanfor spesialområdet skal leggjast fram for kulturminnestyresmaktene i Oppland fylkeskommune for godkjenning.

g. Spesialområde vern, nr. 7 (Sp. 7)

Innanfor Sp. 7 er det registrert ei fangstgrop for elg. Fangstgropa er automatisk freda, jf. kulturminnelova §§ 4b og c, 6 og 8. Alle tiltak innanfor spesialområdet skal leggjast fram for kulturminnestyresmaktene i Oppland fylkeskommune for godkjenning.

h. Spesialområde vern, nr. 8 (Sp. 8)

Innanfor Sp. 8 er det registrert fangstanlegg for elg, bestående av 2 fangstgroper. Fangstgropene er automatisk freda, jf. kulturminnelova §§ 4b og c, 6 og 8. Alle tiltak innanfor spesialområdet skal leggjast fram for kulturminnestyresmaktene i Oppland fylkeskommune for godkjenning.

7. FELLESOMRÅDE

7.1. **Felles avkjøring**

Regulert fellesavkjøring skal vere felles kjøreveg og gangveg for eksisterande skyttarhus og planlagt skytebane.

7.2 **Felles parkering**

På det området som er regulert til felles parkeringsplass skal all parkering i samband med bruken av skytebanen skje.

8. FELLESFØRESEGN

8.1 **Bevaring av vegetasjon**

Eksisterande vegetasjon skal bevarast best mogleg.

8.2 **Graving og fylling m.m.**

Overskottsmasse frå gravearbeid i området skal deponerast på godkjent fyllplass eller på eit anna område som kommunen godkjenner. Nødvendig skjering og fylling skal bli gitt ei tiltalande form og behandling, og inngrep som bryt med den naturlege terrengforma bør bli unngått.

VEDLEGG 6

DRIFTSPLAN FOR SLANGEN GRUSTAK M/TILHØRENDE PROFILER

Erlandsbua

Slangsneset

Slangslona

Fron statsallmenning

Formålsgrense uttak

Dagens uttaksgrense

+675

+675

Ekvidist. = 1 og 5m

TEGNFORKLARING

- Uttaksområde
- Produksjonsområde
- Lagerområde
- Lager for avdekningsmasser
- Dagens bruddkant
- Formålsgrense uttak
- A——A' Profiler
- +226 Nye terrenghøyder

Volum = ca 60.000m3

Areal = 49,2 daa

REV	ENDRING/ERSTATNING	TEGN.	KONTR.	DATO
A	Revidert firmanavn	LBG	AJ	2015-11-02

Veidekke Industri AS
Slangen Grustak

Driftsplan

-

-

-

TEGN.	KONTR.	ANSV.
LBG	EVB	EVB

DATO: 2014-11-27

OPPDRAGSNR. RAMBØLL 1350007421

FILPLASSERING

FILNAVN

Lay_driftsplan.dwg

MÅLESTOKK

Hor.: 1:1000 (A1)

Vert.: -

RAMBØLL

Rambøll Norge AS
Løkkegata 9
2615 LILLEHAMMER
+47 61270500

01 A

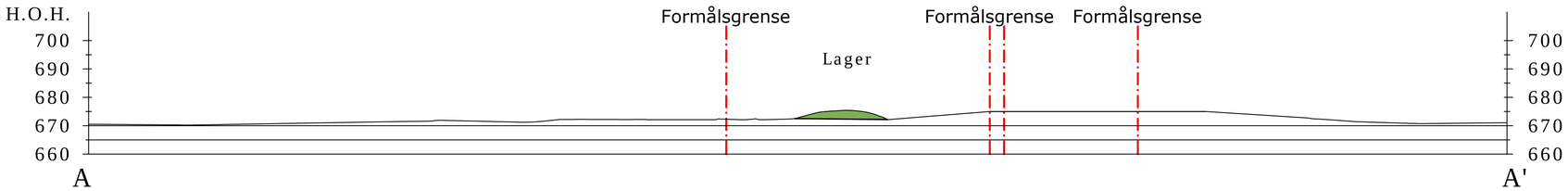

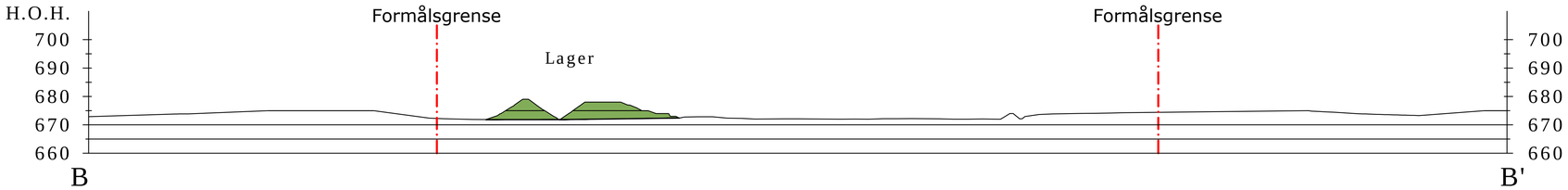

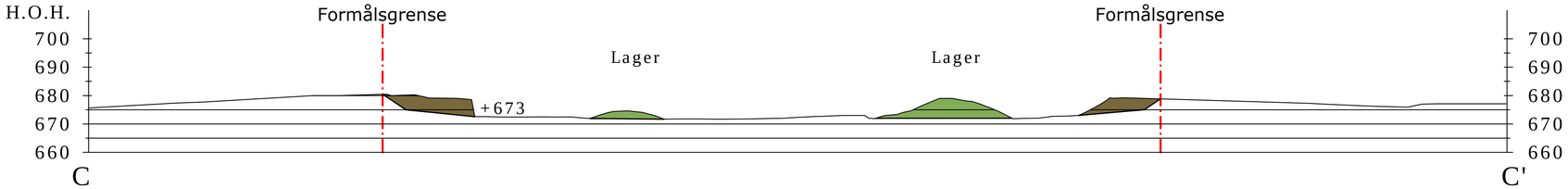

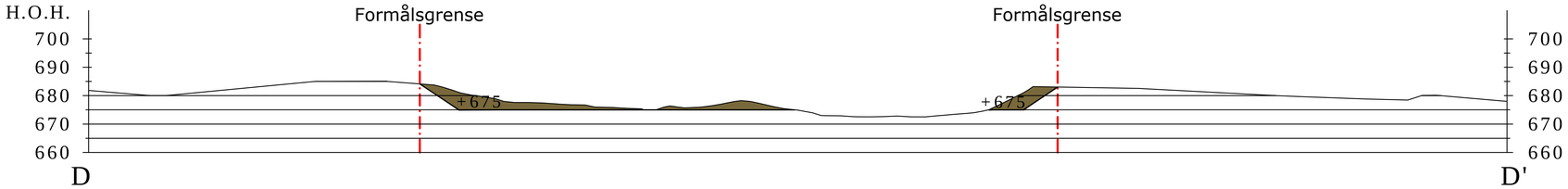

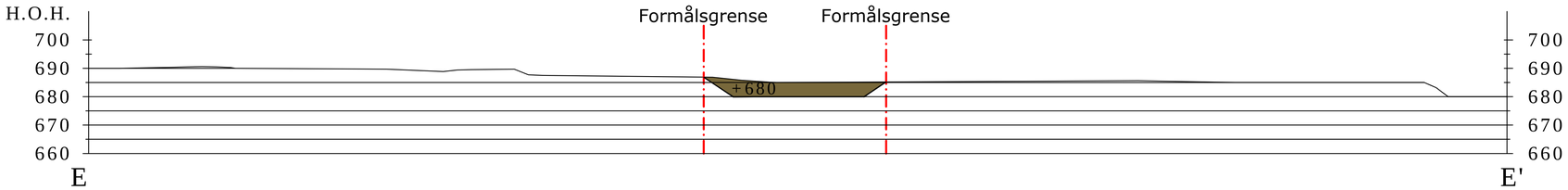

TEGNFORKLARING

- Uttaksområde
- Lagerhauger
- Formålsgrense uttak
- +226 Nye terrenghøyder

REV	ENDRING/ERSTATNING	TEGN.	KONTR.	DATO
A	Revidert firmanavn	LBG	AJ	2015-11-02

Veidekke Industri AS
Slangen Grustak

Driftsplan

Profil A-A' til E-E'

-

-

TEGN.	KONTR.	ANSV.
LBG	EVB	EVB

DATO: 2014-11-27

OPPDRAGSNR. RAMBØLL: 1350007421

FILPLASSERING: C:\1350007421\7-PROD\TEG

FILNAVN: Lay_driftsplan.dwg

MÅLESTOKK: Hor.: 1:1000 (A1) Vert.: -

RAMBØLL
Rambøll Norge AS
Løkkegata 9
2615 LILLEHAMMER
+47 61270500

02 A

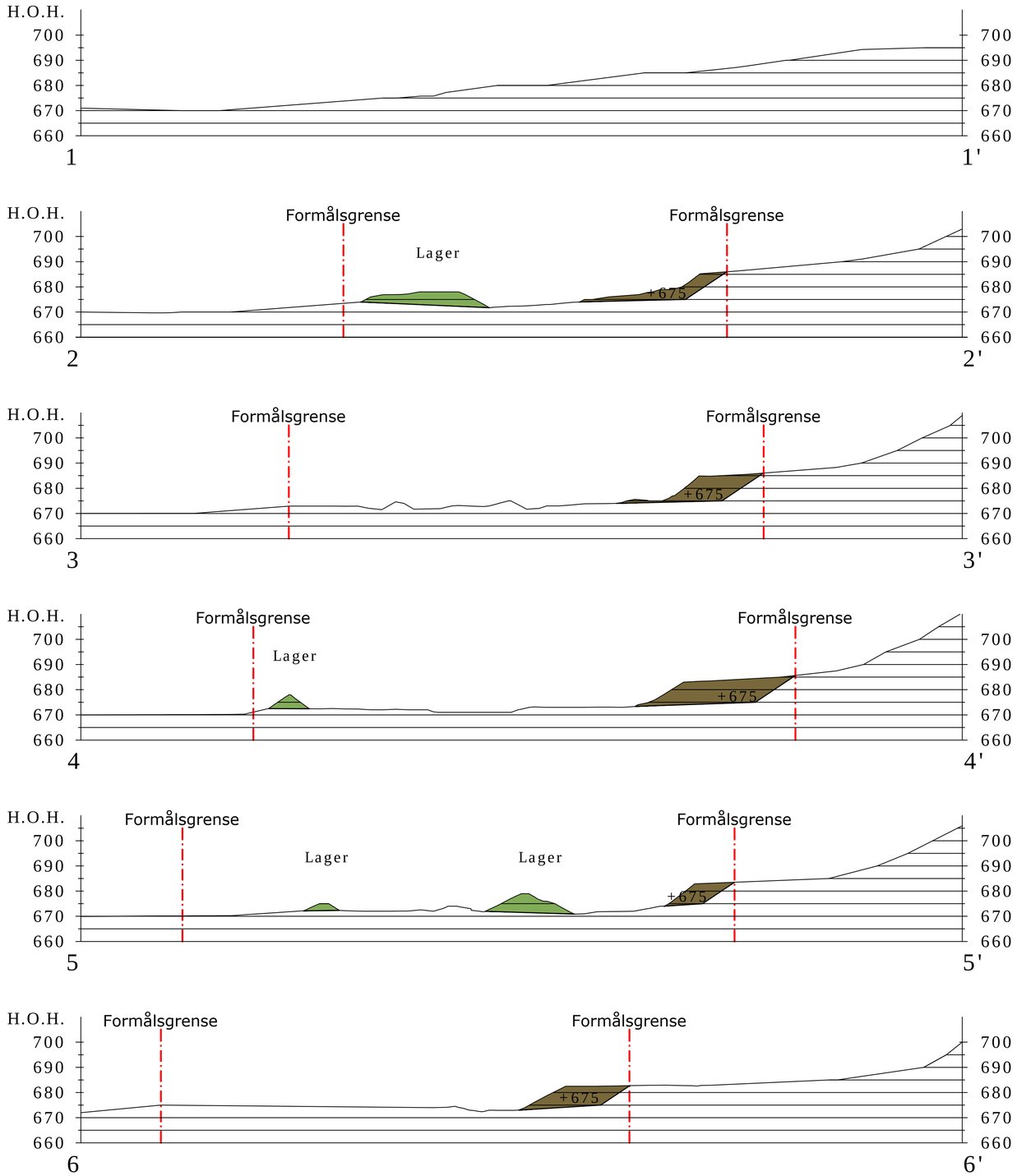

TEGNFORKLARING

- Uttaksområde
- Lagerhauger
- Formålsgrense uttak
- +226 Nye terrenghøyder

REV	ENDRING/ERSTATNING	TEGN.	KONTR.	DATO
A	Revidert firmanavn	LBG	AJ	2015-11-02

Veidekke Industri AS
Slangen Grustak

Driftsplan

Profil 1-1' til 6-6'

-

-

TEGN.	KONTR.	ANSV.
LBG	EVB	EVB

DATO: 2014-11-27

OPPDRAGSNR. RAMBØLL: 13500007421

FILPLASSERING: U:\13500074217-PROD\TEG

FILNAVN: Lay_driftsplan.dwg

MÅLESTOKK
Hor.: 1:1000 (A1)
Vert.: -

03 A

RAMBØLL
Rambøll Norge AS
Løkkegata 9
2615 LILLEHAMMER
+47 61270500

VEDLEGG 7

AVSLUTNINGSPLAN FOR SLANGEN GRUSTAK M/TILHØRENDE PROFILER

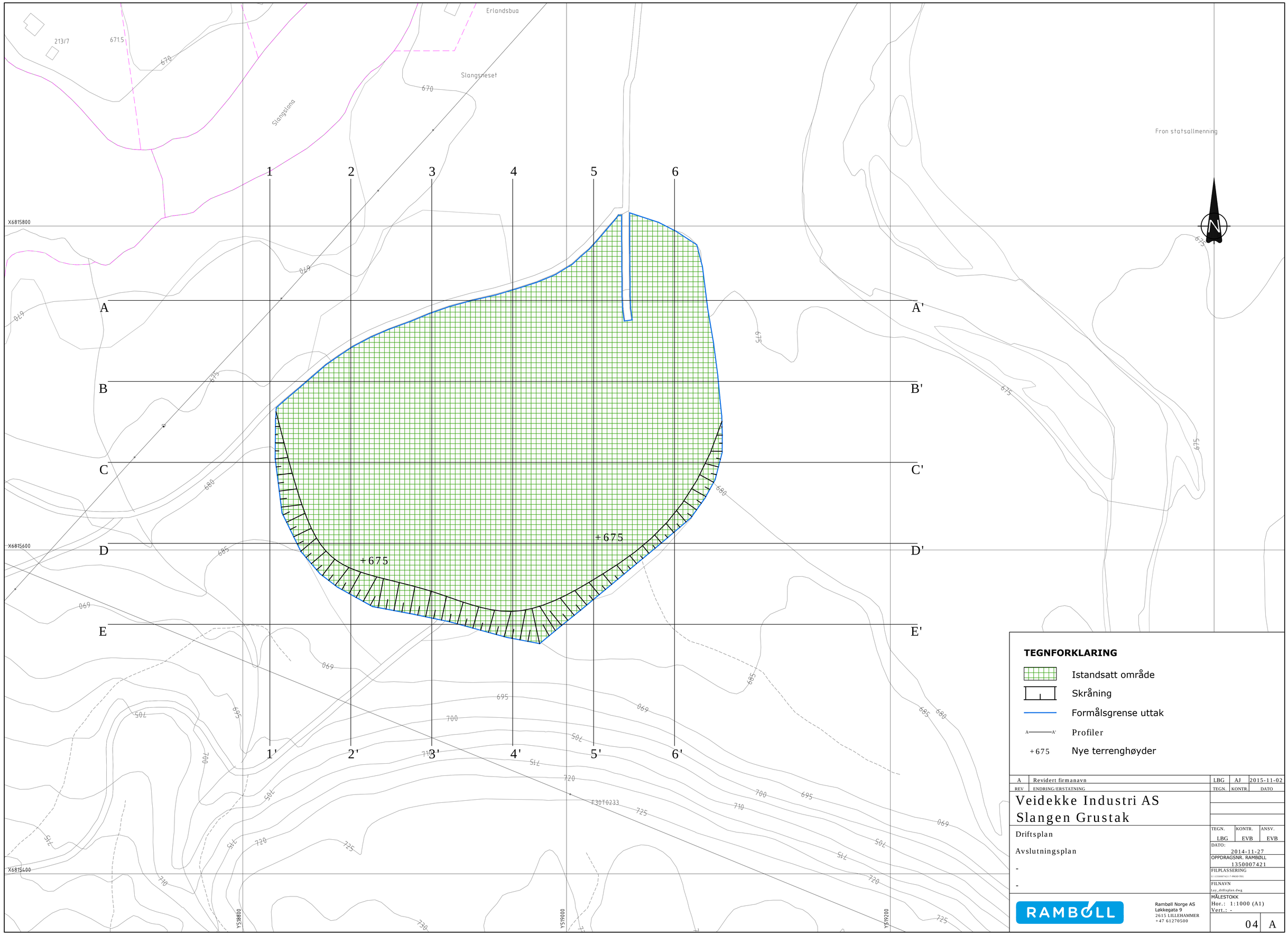

TEGNFORKLARING

- Istandsatt område
- Skråning
- Formålsgrense uttak
- A——A' Profiler
- +675 Nye terrenghøyder

REV	ENDRING/ERSTATNING	TEGN.	KONTR.	DATO
A	Revidert firmanavn	LBG	AJ	2015-11-02

Veidekke Industri AS
Slangen Grustak

Driftsplan

Avslutningsplan

-

-

TEGN.	KONTR.	ANSV.
LBG	EVB	EVB

DATO: 2014-11-27

OPPDRAGSNR. RAMBØLL 1350007421

FILPLASSERING

FILNAVN

Lay_driftsplan.dwg

MÅLESTOKK

Hor.: 1:1000 (A1)

Vert.: -

RAMBØLL

Rambøll Norge AS
Løkkegata 9
2615 LILLEHAMMER
+47 61270500

04 A

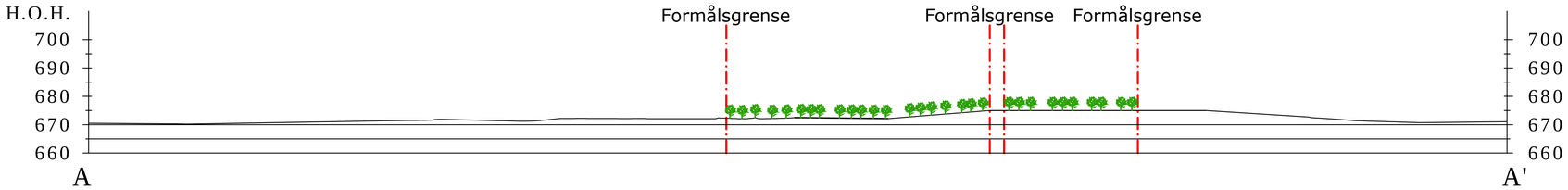

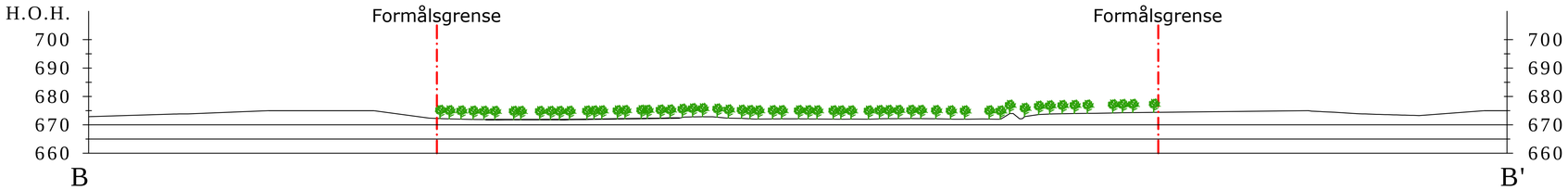

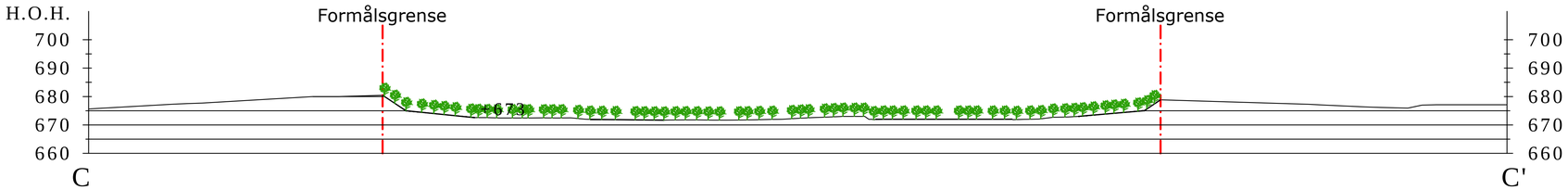

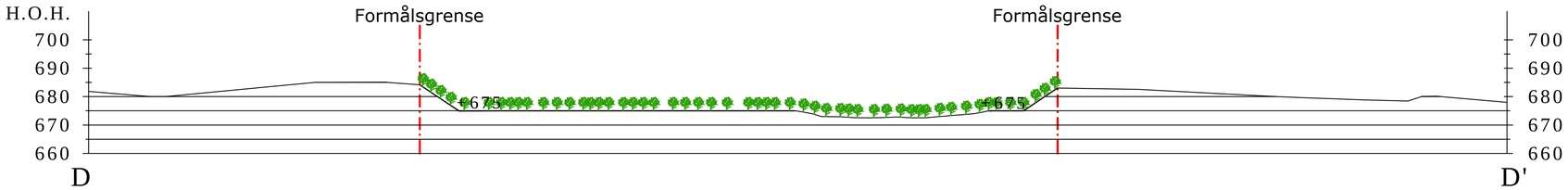

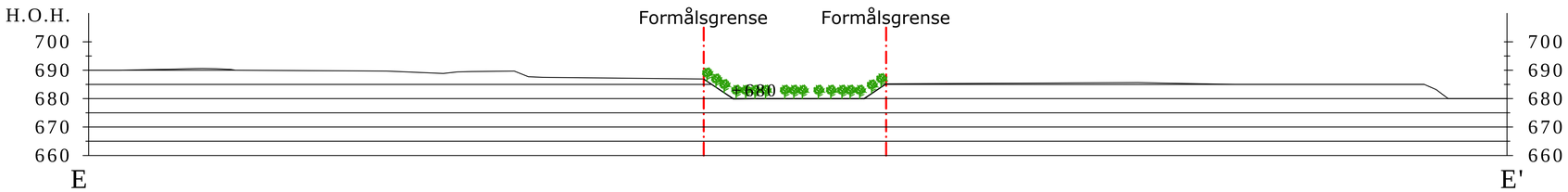

TEGNFORKLARING

- Istandsatt område
- Formålsgrense uttak
- +675 Nye terrenghøyder

REV	ENDRING/ERSTATNING	TEGN.	KONTR.	DATO
A	Revidert firmanavn	LBG	AJ	2015-11-02

Veidekke Industri AS
Slangen Grustak

Driftsplan

Avslutningsplan

Profil A-A' til E-E'

-

TEGN.	KONTR.	ANSV.
LBG	EVB	EVB

DATO: 2014-11-27

OPPDRAGSNR. RAMBØLL: 1350007421

FILPLASSERING: U:\1350007421\7-PROD\TEG

FILNAVN: Lay_driftsplan.dwg

MÅLESTOKK: Hor.: 1:1000 (A1) Vert.: -

RAMBØLL

Rambøll Norge AS
Løkkegata 9
2615 LILLEHAMMER
+47 61270500

05 A

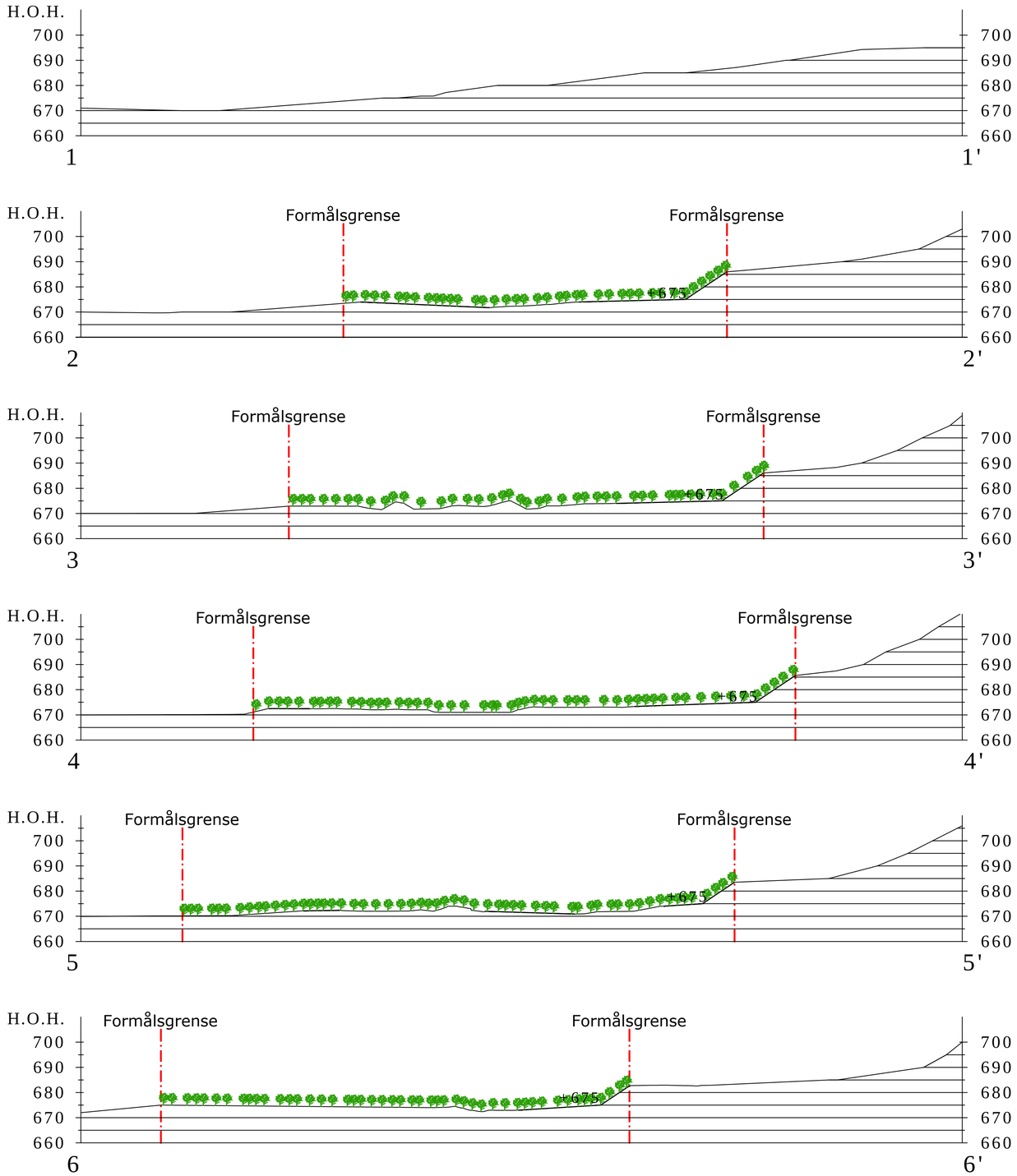

TEGNFORKLARING

- Istandsatt område
- Formålsgrense uttak
- +675 Nye terrenghøyder

REV	ENDRING/ERSTATNING	TEGN.	KONTR.	DATO
A	Revidert firmanavn	LBG	AJ	2015-11-02

Veidekke Industri AS
Slangen Grustak

Driftsplan

Avslutningsplan

Profil 1-1' til 6-6'

-

TEGN.	KONTR.	ANSV.
LBG	EVB	EVB

DATO: 2014-11-27

OPPDRAGSNR. RAMBØLL: 13500007421

FILPLASSERING: U:\13500074217-PROD\TEG

FILNAVN: Lay_driftsplan.dwg

MÅLESTOKK
Hor.: 1:1000 (A1)
Vert.: -

06 A

RAMBØLL
Rambøll Norge AS
Løkkegata 9
2615 LILLEHAMMER
+47 61270500

Konsesjonsområde

Slangen grustak i Nord-Fron kommune

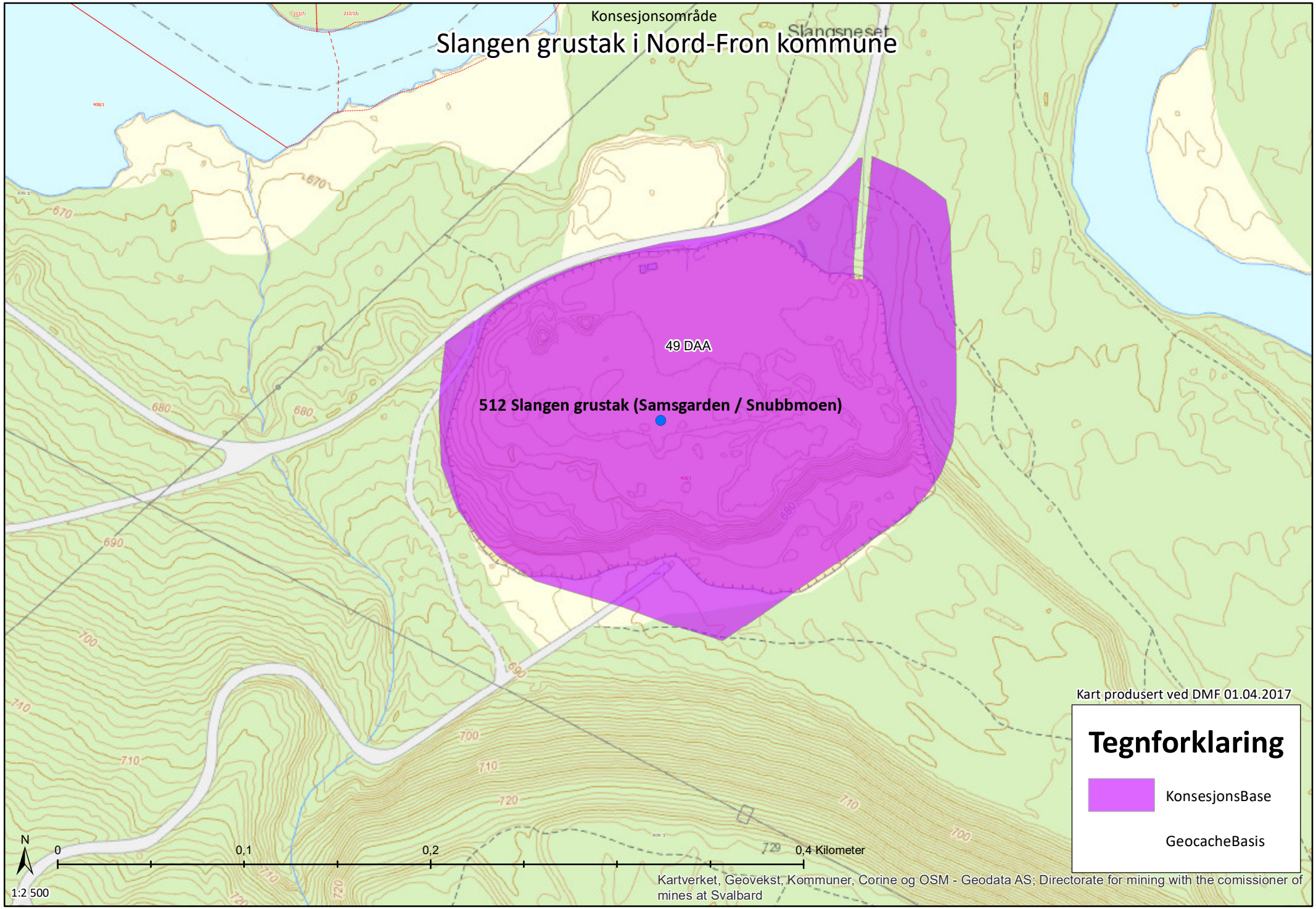

Tegnforklaring:
Rødlistekategorier

- SE *Svært høy risiko*
- HI *Høy risiko*
- PH *Potensiell høy risiko*
- VU *Sårbar*
- NT *Nær truet*
- EN *Sterkt truet*
- CR *Kritisk truet*

Funntype:
- ☑ Funn med belegg
- ☑ Observasjon av arter

Kilde:
- ☑ Artsobservasjoner.no
- ☑ Miljølære.no

☑ Rovbase

Koordinatpresisjon :
Alle
☑ Presisjon ikke oppgitt

Kategorier: SE,HI,PH,VU,NT,EN,CR
Endre kategorier

Tidsavgrensing: Ingen avgrensing
Endre tidsavgrensing

Geografisk utvalg: Fra kommune (r): Nord-Fron
Endre geografisk utvalg

Institusjoner: Alle
Endre institusjoner

Kartlag:
Velg rutenett
- ☐ Geografisk presisjon
- ☐ Marker usikre og menneskespredte
- ☐ Verneområder
- ○ Topografisk rasterkart
- ◉ Topografisk kart
- ○ Gråtone kart
- ○ Norge i Bilder
- ○ Topografisk (gratistj.)

Utklipp fra artskart. Søk utført av DMF, 07.04.2017.

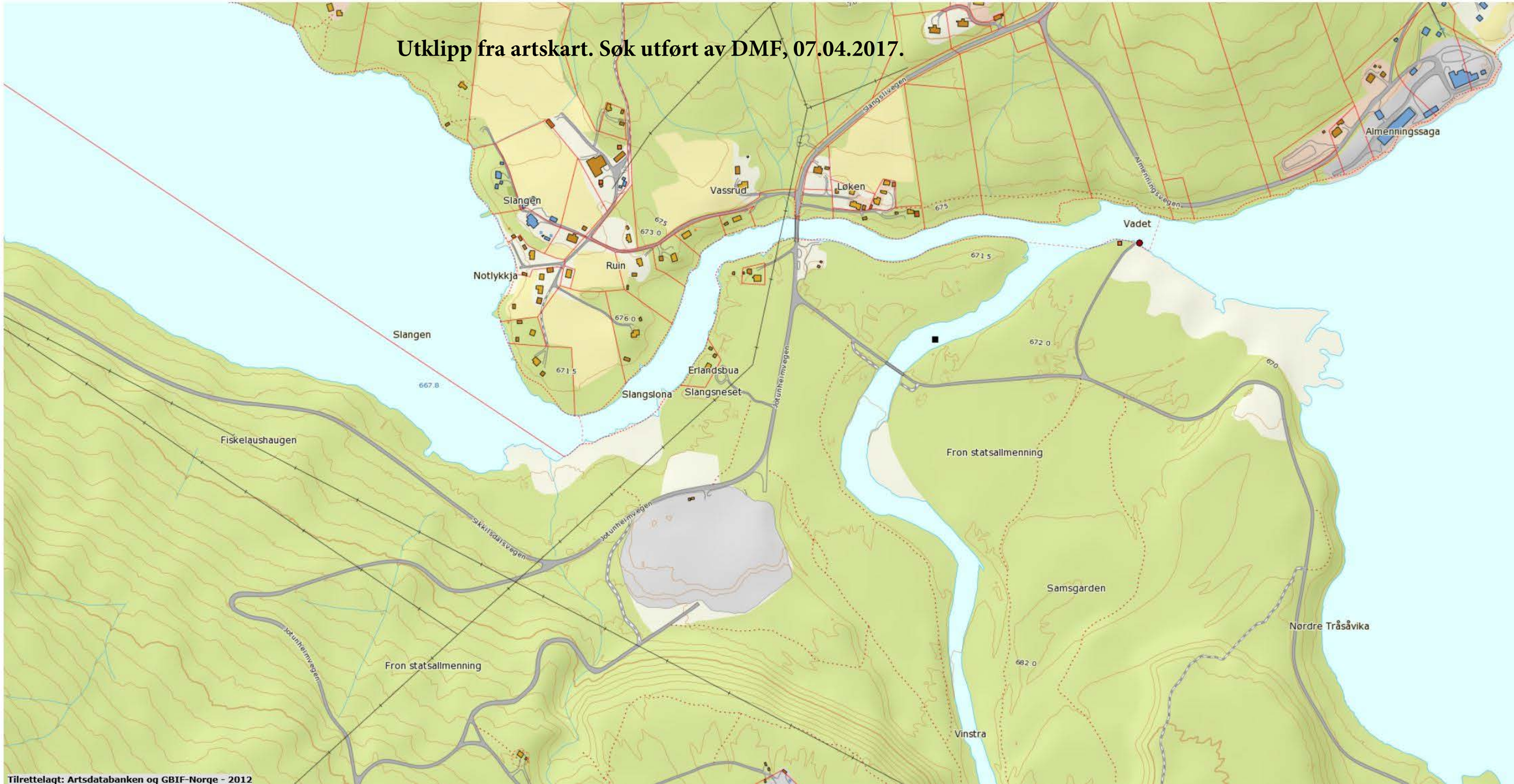

Tilrettelagt: Artsdatabanken og GBIF-Norge - 2012
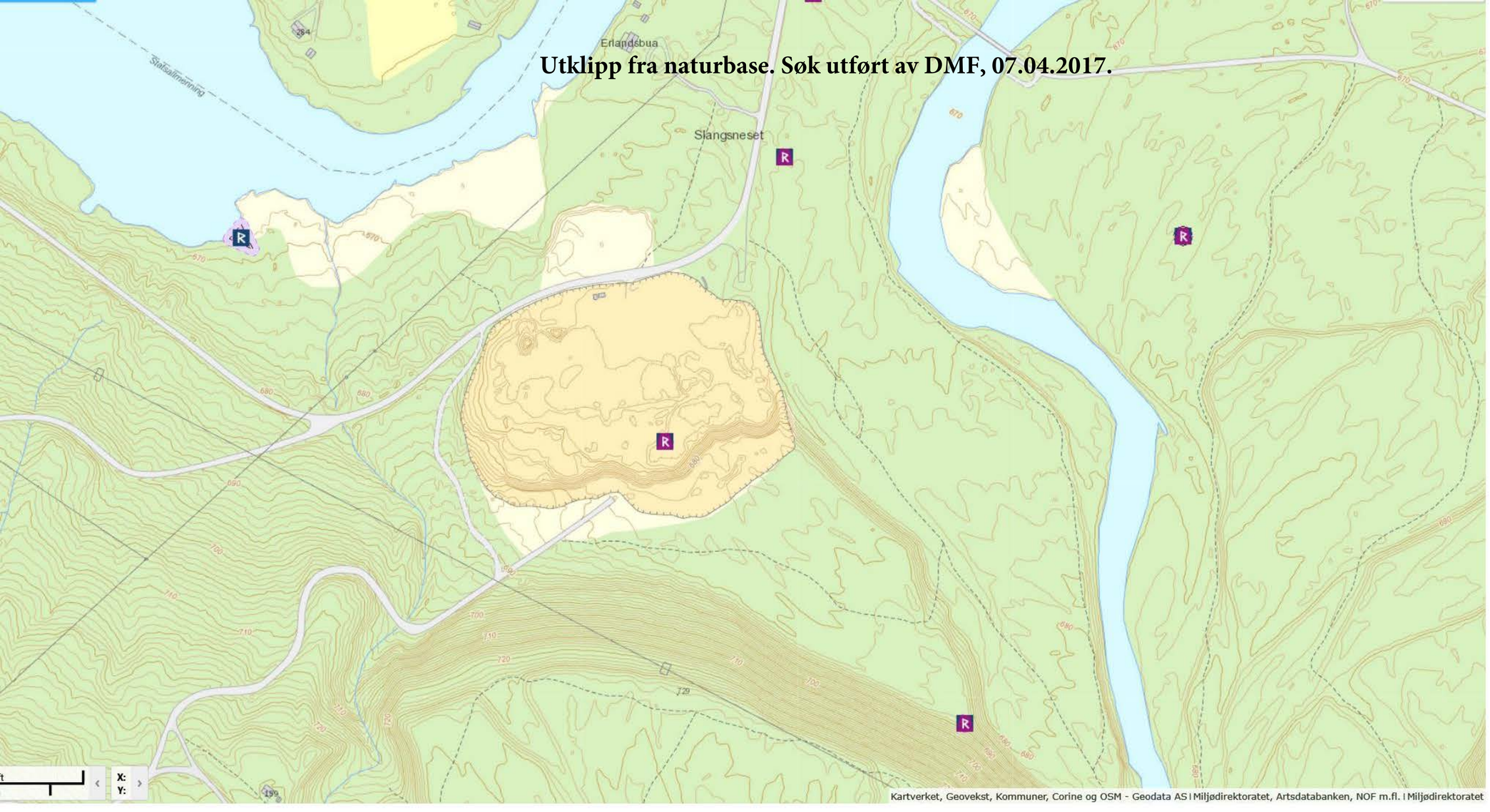
Utklipp fra naturbase. Søk utført av DMF, 07.04.2017.