Direktoratet for mineralforvaltning
med Bergmesteren for Svalbard

Tøm skjema

Søknad om driftskonsesjon
i henhold til mineralloven § 43

Skjemaet med vedlegg sendes til:

Direktoratet for mineralforvaltning
med Bergmesteren for Svalbard
Postboks 3021 Lade
7441 Trondheim

E-post: mail@dirmin.no
Telefon Sentralbord: (+47) 73 90 40 50
Hjemmeside: http://www.dirmin.no

LES VEILEDNINGEN FØR DU FYLLER UT SKJEMAET

1. Opplysninger om søker

Fullstendig navn/firma			Organisasjonsnummer
Lemminkäinen Norge AS			983065309
Postadresse	Postnummer	Sted	Land
Postboks 6704 Etterstad	0609	Oslo	Norge
Telefonnummer	Mobiltelefon	E-postadresse	Hjemmeside
67914800	92643514	firmapost@lemminkainen.no	www.lemminkainen.no

2. Opplysninger om området

Navn på uttaksområdet/uttaket	Uttaksområdets gårds- og bruksnummer	Kommune
Lismajohk massetak	12/1/58 og 12/1	Tana
Størrelse på omsøkt areal (daa)	Anslag totalvolum uttak (m^3)	Forventet årlig uttak (m^3)
136	800.000	10.000

3. Opplysninger om forekomsten

3.1. Hvilken mineralkategori tilhører forekomsten?

- [x] Grunneiers mineraler
- [ ] Statens mineraler

3.2. Drives det på forekomsten i dag? Ja (●) Nei ( )

3.3. Beskrivelse av forekomsten (type mineralforekomst, kvalitetsvurdering, anvendelser av råstoffet):

Massetaket er i en isranddannelse nord for Lismajohk. Massene består av en blanding med morene og breelvmasser. Massen har en densitet [redacted] og LA [redacted] mølleverdien er deklarert [redacted]
Dette er godt tilslag til asfalt på veier med ÅDT [redacted] og den egner seg som tilslag til betong. Varer fra uttaket kan benyttes til de aller fleste entreprenørjobber.

4. Forholdet til plan- og bygningsloven (pbl.)

4.1. Angi hvilket arealformål området har i kommuneplanens arealdel Masseuttak

4.2. Finnes det en godkjent reguleringsplan for området det søkes om konsesjon? Ja ◉ Nei ○

Hvis ja, oppgi navn på planen og vedtaksdato:

Navn på plan: Lismmajohka massetak

Vedtaksdato: 11.06.2015

Hvis nei:

Er det varslet oppstart av reguleringsplanarbeid for området? Ja ○ Nei ○

Er det gitt andre tillatelser etter pbl. for terrenginngrep i omsøkt område? Opplys om hvilke

_____

_____

5. Vedlegg til søknaden

Med søknaden skal alltid vedlegges:

5.1. Dokumentasjon på utvinningsrett til forekomsten

- For grunneiers mineraler: Kopi av signert leieavtale om uttak med grunneier, eller dokumentasjon på grunnbokshjemmel
- For statens mineraler: Oppgi rettighetsnummeret(ene)

5.2. Kart der omsøkt område hvor det foreligger utvinningsrett er tydelig inntegnet i målestokk 1:1000-/1:2000.

5.3. Gi en kort firmapresentasjon.

5.4. Redegjørelse for den kompetanse selskapet har for driften av det planlagte uttaket. Gi en oversikt over bergfaglig og annen teknisk kompetanse i organisasjonen.

5.5. Forslag til driftsplan, inkludert avslutningsplan. Driftsplanen skal være i samsvar med DMFs krav til driftsplaner.

5.6. Oversikt over økonomiske forhold:

5.6.1. For uttak som allerede er i drift:
- Godkjent årsregnskap for de siste to år

5.6.2. For nye uttak, eller tidligere uttak med nytt driftsselskap:
- Driftsbudsjett for det omsøkte uttaket for de 3 første driftsår

5.7. Vurdering av behovet for at det stilles økonomisk sikkerhet for gjennomføring av sikrings- og oppryddingstiltak, herunder forslag til form for og størrelse på sikkerheten.

5.8. Adresseliste over særlig berørte parter (nærmeste naboer, eller brukere av området).

5.9. Dokumentasjon på at behandlingsgebyret er betalt.

Kontonummer for innbetaling: 7694.05.05883

Gebyret er kr. 10.000. Dersom søknaden gjelder uttak som krever konsekvensutredning etter forskrift om konsekvensutredninger (26.juni 2009 nr. 855), er gebyret kr. 20.000.

Merk innbetalingen med **Driftskonsesjon, navn på uttaket/uttaksområdet og navn på søker**

6. Eventuelle tilleggsopplysninger

Direktoratet for mineralforvaltning kan kreve flere opplysninger dersom man finner det nødvendig for behandling av søknaden.

7. Underskrift

Sted og dato	Underskrift
Tønsberg 24.04, 2015	Sigbjørn Lian

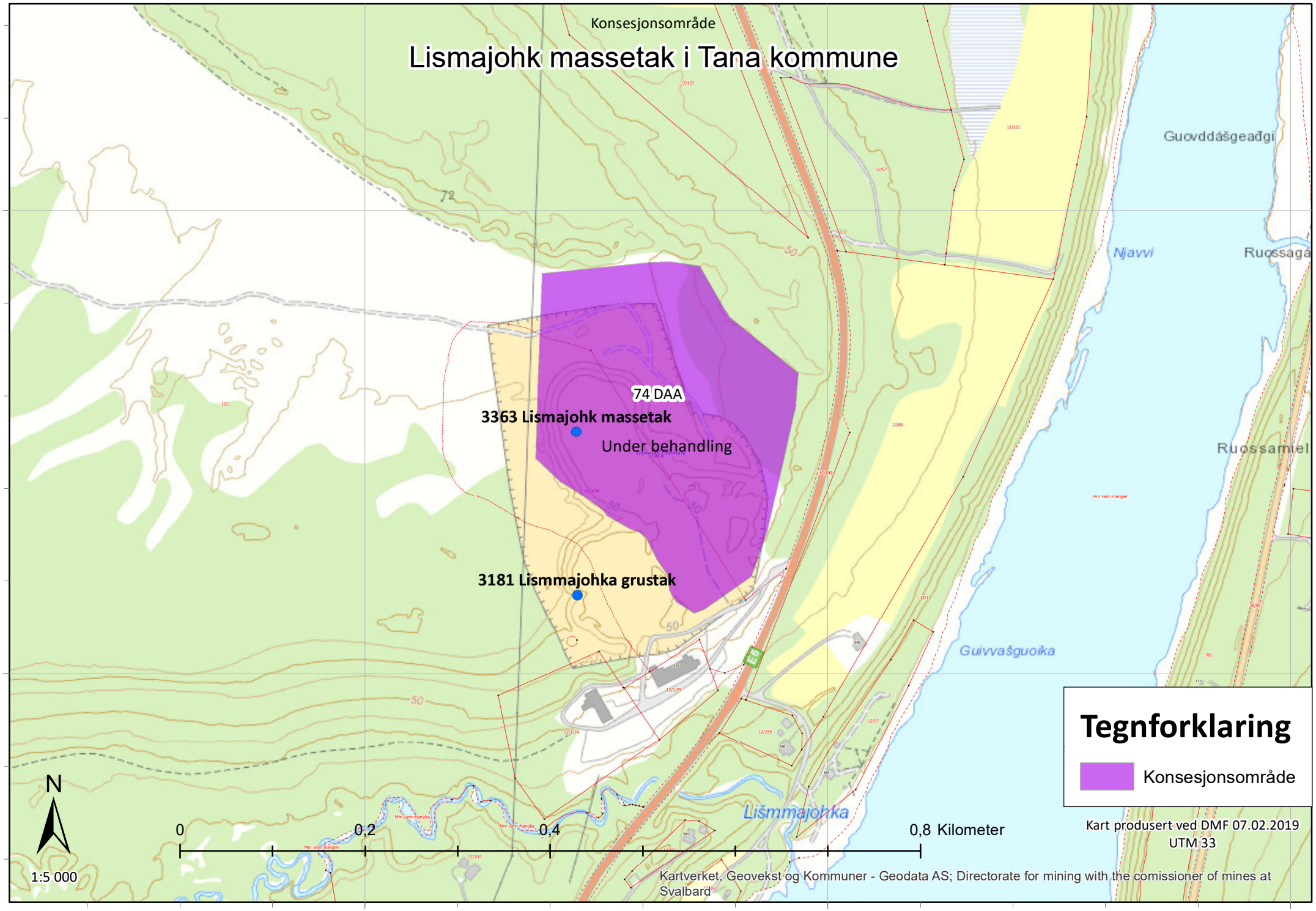
Konsesjonsområde
Lismajohk massetak i Tana kommune
74 DAA
3363 Lismajohk massetak
Under behandling
3181 Lismmajohka grustak
Guovddášgeađgi
Njavvi
Ruossamiel
Guivvašguoika
Lišmmajohka
Tegnforklaring
Konsesjonsområde
N
0
0,2
0,4
0,8 Kilometer
1:5 000
Kart produsert ved DMF 07.02.2019
UTM 33
Kartverket, Geovekst og Kommuner - Geodata AS; Directorate for mining with the comissioner of mines at Svalbard
7837500
7837000
996000
996500
997000

Konsesjonsområde
Lismajohk massetak i Tana kommune
74 DAA
3363 Lismajohk massetak
Under behandling
3181 Lismmajohka grustak
Tegnforklaring
Konsesjonsområde
N
0
0.2
0.4
0,8 Kilometer
1:5 000
Kart produsert ved DMF 07.02.2019
UTM 33
Kartverket, Geovekst og kommuner - Geodata AS; Directorate for mining with the comissioner of mines at Svalbard
7837500
7837000
996000
996500
997000

Artskart GBIF

Vis utvalg | Vis alt | Original

[1/1]

Polarringvinge

Erebia medusa (Denis & Schiffermüller, 1775)

Rødlistet

RE | CR | EN | VU | **NT** | DD | LC

Truet

Taksonomi

Populærnavn:	Polarringvinge
Artsgruppe:	Sommerfugler
Vit. navn	Erebia medusa
Autor:	(Denis & Schiffermüller, 1775)

Funnopplysninger

Funndato:	7. jul 1990
Finner/samler:	Reidar Voith
Artsbestemt av:	Øistein Berg
Funntype:	Belagt funn
Bilde(r):	Nei
URL:	

Georeferanse

Koordinatpresisjon (m):	1 000

Sted

Fylke:	Finnmark
Kommune:	Tana
Stedsnavn:	Lisma

Databaseinformasjon

Institusjon:	Naturhistorisk Museum - UiO
Samling:	ent hos Naturhistorisk M...

Gi tilbakmelding på denne observasjonen

Om | Søk | Detaljer | Symboler

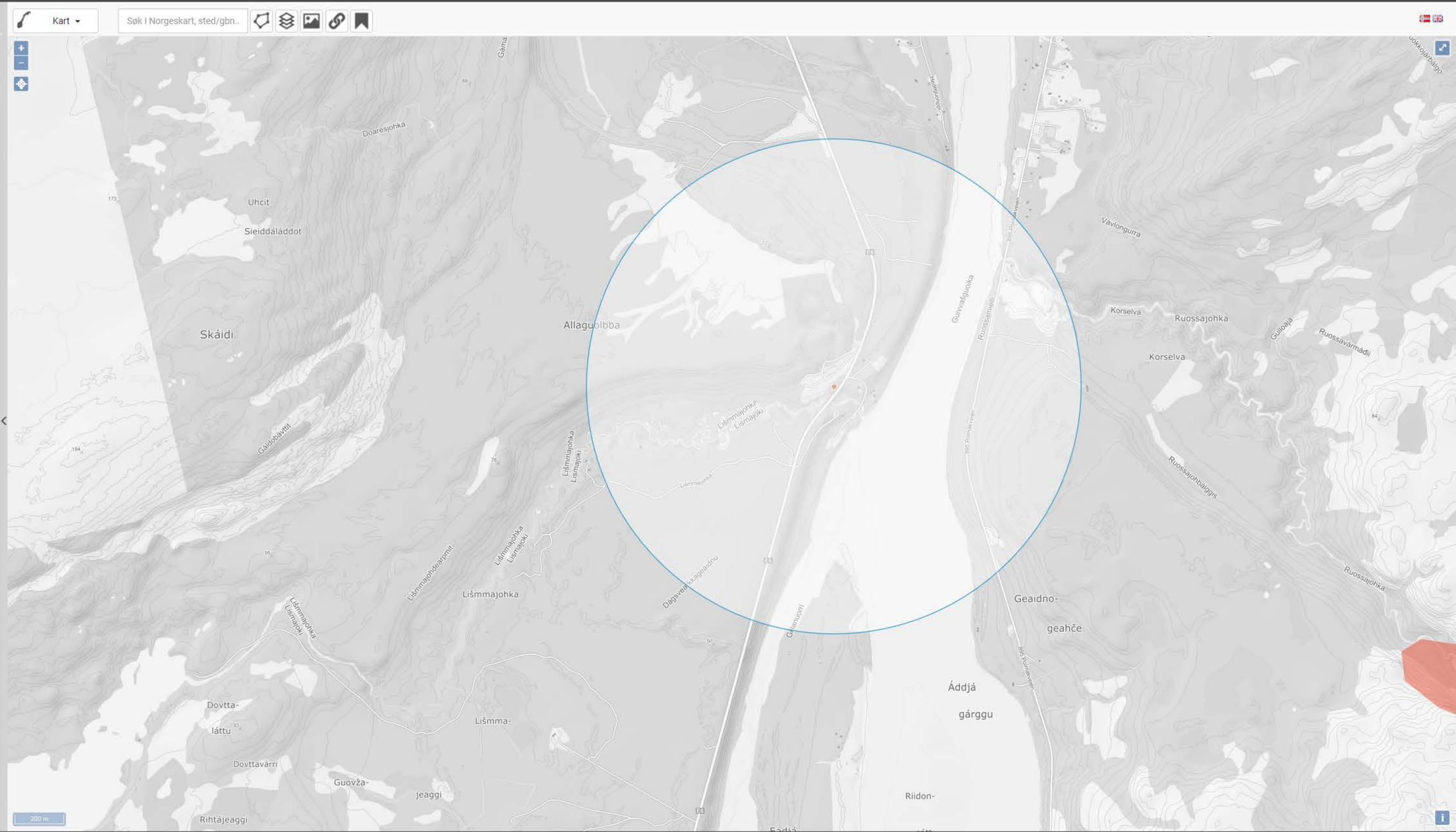

MILJØ-DIREKTORATET

Søk...

Finn frem i kart | Tegning, måling og deling

Verktøyetiketter

Kartlagsliste | Hjem | Panorer | Zoom inn | Zoom ut | Fullt utsnitt | Forrige utsnitt | Neste utsnitt

Navigasjon

Punkt | Aktiver bufferfunksjon | Aktiver legg til resultater | Aktiver subtrahere resultat | Aktiver snapping | Selekter kartlag for snapping | Identifiserbare kartlag

Finn data

Velg fylke/kommune | Filtrer arter av nasjonal forv.int. | Fjern filter arter av nasj. forv.int. | Filtrer kartlag | Kommune temasøk | Søk i databasetabeller

Alle arter av stor forv.int (NT), punkter (1)

Alle arter av stor forv.int (NT), punkter

Art: polarringvinge (Erebia medusa)
Id: Observations/O/ENT/330667

Viser 1 - 1 (Totalt: 1)

Side 1 av 1

Hjem | Kartlag | Alle arter av st...

Klikk i kartet for å finne objekter.

Jeg ønsker å...

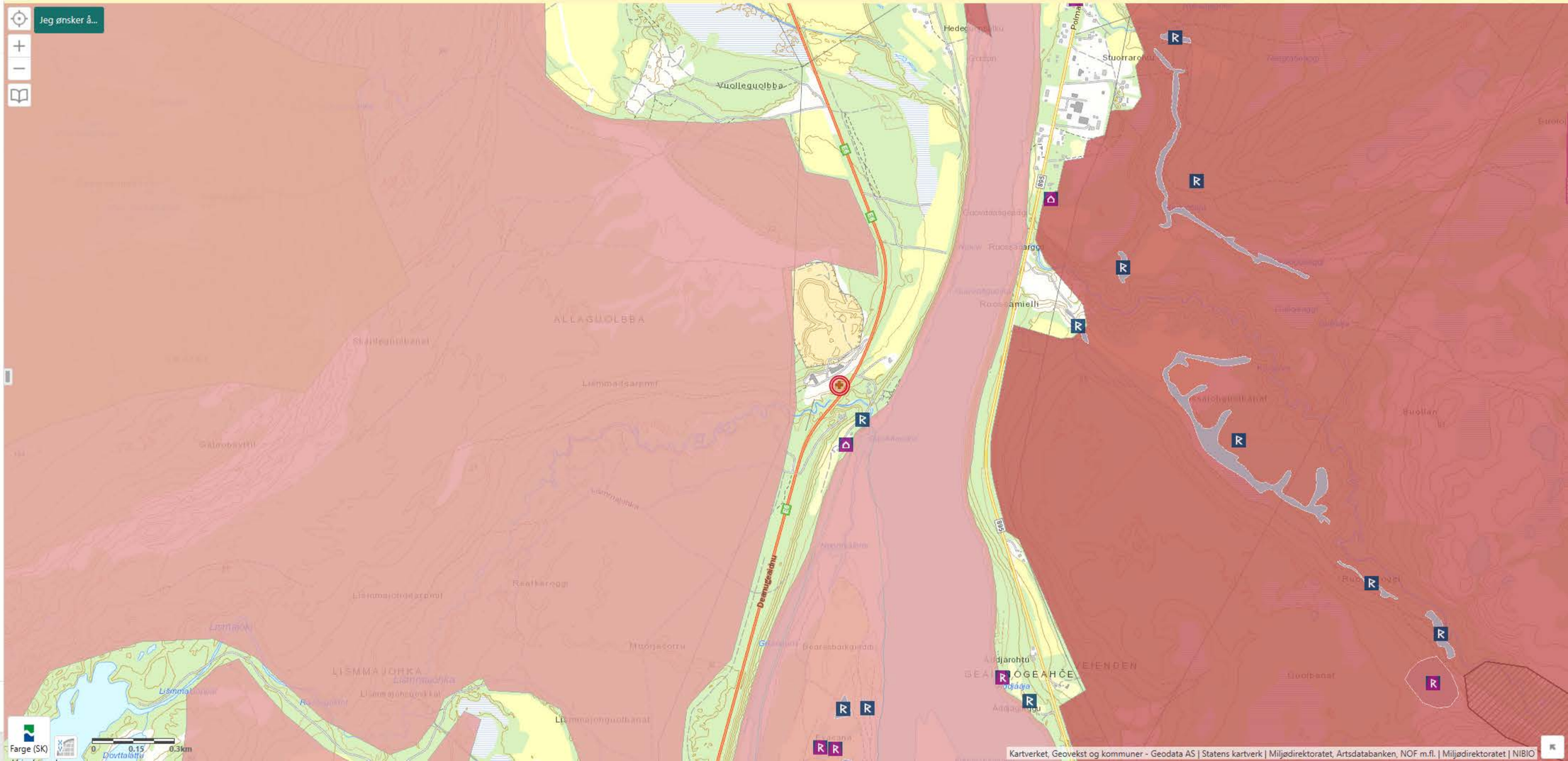
Vuolleguolbba
ALLAGUOLBBA
Stuorraroahti
Ruossamielli
Ruossaarggi
Ruossaarggi
Ruossaarggi

NIBIO **Kilden**

Tana Kommune, Finnmark (2025)

Reindrift

- Verktøy
- Lagre og skriv ut
- Last ned kartdata

Reindrift

Kartlag | Tegnforklaring

- Satellittbilder (flere valg)
- Administrative grenser
  - Reinbeiteområde
  - Reinbeitedistrikt
    - Reinbeitedistrikt flate
    - Reinbeitedistrikt grense
    - Reinbeitedistrikt navn
  - Siidagrense
  - Konvensjonsområde
  - Konsesjonsområde
- Restriksjonsområde
- Rendal Renselskap
- Trollheimen

Valgte kartlag

Lukk meny

UTM 32 | Koordinater (m): 1215839, 7897985

Driftsplan for

Lismajohk massetak, Tana

YIT Norge AS

Revisjon mai 2019

1. Innledning

Lemminkäinen Norge AS avd. Lismajohk massetak ligger på vestsiden av E6, 5,5 km langs E6 sørover fra Tanabru.

Det har vært drevet masseuttak på stedet i mange år med forskjellige drivere. Lemminkäinen Norge AS overtok dette anlegget i forbindelse med oppkjøpet av Mesta Industri AS, som tidligere var utskilt fra SVV.

Lemminkäinen Norge AS har uttaksrettigheter i den nordvestre delen av det regulerte området.

Uttakets navn er : **Lismajohk massetak**

Driftsselskapets navn: **YIT Norge AS**

2. Grunneiere og naboer

Finnmarkseiendommen (FEFO) er grunneier til området massetaket disponerer, og følgende er naboer til Lismajohk massetak:

Matrikkel	Navn	Adresse	Poststed
2025, 12/1/30.	Tommy Olsen	Luftjok	9845 Tana
2025, 12/1/29 og 12/1/34	Ingvard Olsen m/flere	Luftjok	9845 Tana
E6	Statens Vegvesen	Postboks 1403	8002 Bodø
2025, 12/1	FEFO	Postboks 133	9811 Vadsø

Massetaket ligger i sin helhet på Gnr/Bnr: **12/1/58 og 12/1** i Tana kommune

3. Avtaler og tillatelser

Plangrunnlag

Som grunnlag for denne planen gjelder reguleringsplanen av 11.06.2015

Eiendomsforhold

Arealet som disponeres til råstoffuttak av YIT Norge AS er en del av FEFOs eiendom 12/1.

Driftsavtale

Statens vegvesens avtaler med FEFO ble ved opprettelsen av Mesta videreført av Mesta. I ettertid har Mesta Industri AS blitt kjøpt opp av Lemminkäinen Norge AS, nå YIT Norge AS, som viderefører avtalene med grunneier. Dette sikrer tillatelse til uttak og bearbeiding av massene innenfor dette regulerte området.

Tilsyn

Direktoratet for mineralforvaltning fører jevnlig tilsyn med uttakene. Ved befaringene påser Direktoratet at tiltakshaver har et godt driftsopplegg, og at driftsplanen følges.
Driftsplanen forutsettes revidert minimum hvert 5. år, og tiltakshaver er ansvarlig for å besørge dette.

4. Driftstekniske forhold

Lokalisering

Lismajohk massetak ligger ca 5,5 km sør for Tana bru, det ligger på vestsiden av E6, på vei oppover Tana-dalen.

Natur og landskap

Massetaket ligger på motsatt side av E6 i forhold til Tana elva, i en isranddannelse mellom Lismajavri og Tana bru. Området har vært nyttet til masseuttak i flere tiår, innenfor det regulerte området er vegetasjonen typisk for området dvs. lyng, vierkratt og lavvokst bjørk.

Driftsforhold

Det har vært uttak av masser på området i mange år. På det området som dekkes av den nye reguleringsplanen til Lemminkäinen Norge AS gjenstår [redacted] tilsvarende [redacted] Noe som med [redacted]r med drift ned til regulert bunnivå på + 45. Som det kommer fram av driftskartene foregår produksjon og lagring av masser på kote 45, og dette området er lavere enn terrenget rundt, og lavere enn utkjøringen fra det regulerte området ut på E6. Det medfører at det ikke blir avrenning fra produksjonsområdet, evt. vann som kommer inn vil sige ut gjennom grusen i bunnen av uttaket.

All utkjøring av masser skjer med bil, og massene benyttes i nærområdet.

Forekomsten

Massetaket er i en isranddannelse bord for Lismajohk. Massene består av en blanding med morene og breelvmasser, og inneholder noen til dels stor blokker.

Terrenget ligger på kote +60 til +65 og regulert bunn uttak er kote +45.

Massen har en densitet [redacted] og L_A [redacted], mølleverdien er deklarert [redacted]

Det vil si at massene kan benyttes til alle typer entreprenørarbeider. Og dette er godt tilslag til asfalt på veier med ÅDT [redacted], og den egner seg som tilslag til betong.

5. Uttak av masser

Uttaket tømmes og planeres i 2 etapper, først tar vi ut massene som ikke er rørt under tidligere drift i uttaket i vest og nord, deretter peroduserer vi tilgjengelige masser mot grensen til nabouttaket og ved innkjøringen til området, og anlegger skråninger og planerer bunn uttak.
Overdekningsmasser lagres innenfor reguleringsgrensen, og legges tilbake på skråningene når de massene som kan produseres er tatt ut.

Produksjon av salgsvarer skjer ved hjelp av mobile knusere, og massene tas ut ned til kote +45, og skråningene der uttaket er kommet til uttaksgrensen anlegges med en helning på 1 : 2 overdekningsmassene som er lagt til side blir lagt på de ferdig planerte skråningene.

5.1 Produksjon etappe 1

Uttaket starter opp i vest, innerst/lengst vest i eksisterende uttak og massene tas ut nordover til uttaksgrensen, endelig skråning mot vest blir planert og klargjort for revegetering mens

uttaket drives til grensen mot nord, deretter fortsetter uttaket østover mot grensen mot E6. Masser tas ut hele høyden på uttaket for å oppnå ønsket blanding av råvarer til produksjonsanlegget, og endelig skråning etableres kontinuerlig mens det tas ut masse.

5.2 Etappe 2

I etappe 2 produserer vi massene mot nabouttaket og gjenstående ut mot innkjøringen til området. Også i denne etappen tar vi masser fra hele høyden i stuffenfor å få rett kvalitet på salgsvarene. Når etappe 2 er avsluttet er hele området tatt ned til +45 og skråningene har helning 1 : 2.

5.3 Avslutning av uttaket

Området er i reguleringsplanen avsatt til LNFR-område. Massetak vil avsluttes som reguleringsplanen viser, med uttak av massene ut til uttaksgrensa og stabile skråninger fra terreng og ned til bunnen av uttaket. I skråningen og bunnen av uttaket blir det lagt et vekstlag og klargjort for revegetering med stedegne arter.

Siden all drift skjer med mobile maskiner er det ingen installasjoner som skal fjernes, og veien inn til det regulerte området skal benyttes av grunneier på nabouttaket og de andre brukerne av området, dermed skal det ikke gjøres noe med veien.

Dvs. at når produksjonsutstyret er fjernet, og det er lagt et vekstlag på skråninger og bunn er uttaket avsluttet,

6. Miljø og sikkerhet

Uttaket må sikres, både under drift, og permanent. Før vi starter produksjon setter vi opp et permanent gjerde på uttaksgrensa, høyden på dette gjerdet avtales med reinbeitedistriktet, og vil ha tilstrekkelig høyde i forhold til en normal snøvinter.

Endelig skråning vil bli anlagt etter hvert som massene blir fjernet, og utslipp av støv og støy skal tilfredsstille kravene gitt i forskrift til forurensingsloven, bl.a. ved at det benyttes godkjent utstyr. Det kan også under spesielle forhold være aktuelt å benytte vanning for å unngå støvproblemer.

Alt av maskiner og utstyr skal være sertifisert der dette kreves. Også personell som maskinførere mv. skal ha nødvendige sertifikater. Høye stuffer skal sikres for å unngå farlige situasjoner. Selve anleggsområde skal i tillegg til inngjerding merkes med skilt som viser at det pågår anleggsdrift, og at uvedkommende ikke har adgang.

7. Lover og forskrifter

7.1 Plan- og bygningsloven

Tiltaket er ikke søknadspliktig i hht. PBL §93 pkt. i) Vesentlige terrenginngrep, jfr. Forskrift om byggesak §4-3 pkt f) da vi driver i samsvar med gjeldende reguleringsplan, og at massetak er unntatt krav i plan- og bygningsloven så langt gjelder kapitlene 20, 21, 22, 23, 24, 25, 27, 28, 29, 30 og 31.

7.2 Forurensingsloven

All drift skal tilfredsstille kravene om utslipp til jord, vann og luft.

Vedlegg:

Reguleringsplan av 11.06.2015

Kart og snitt for uttaksområdet

Avtale med grunneier

Økonomisk oversikt for 2016 og 2017 (2018 blir ferdigstilt primo juni 2019)

Oversikt over tilgjengelig kompetanse.

FeFo

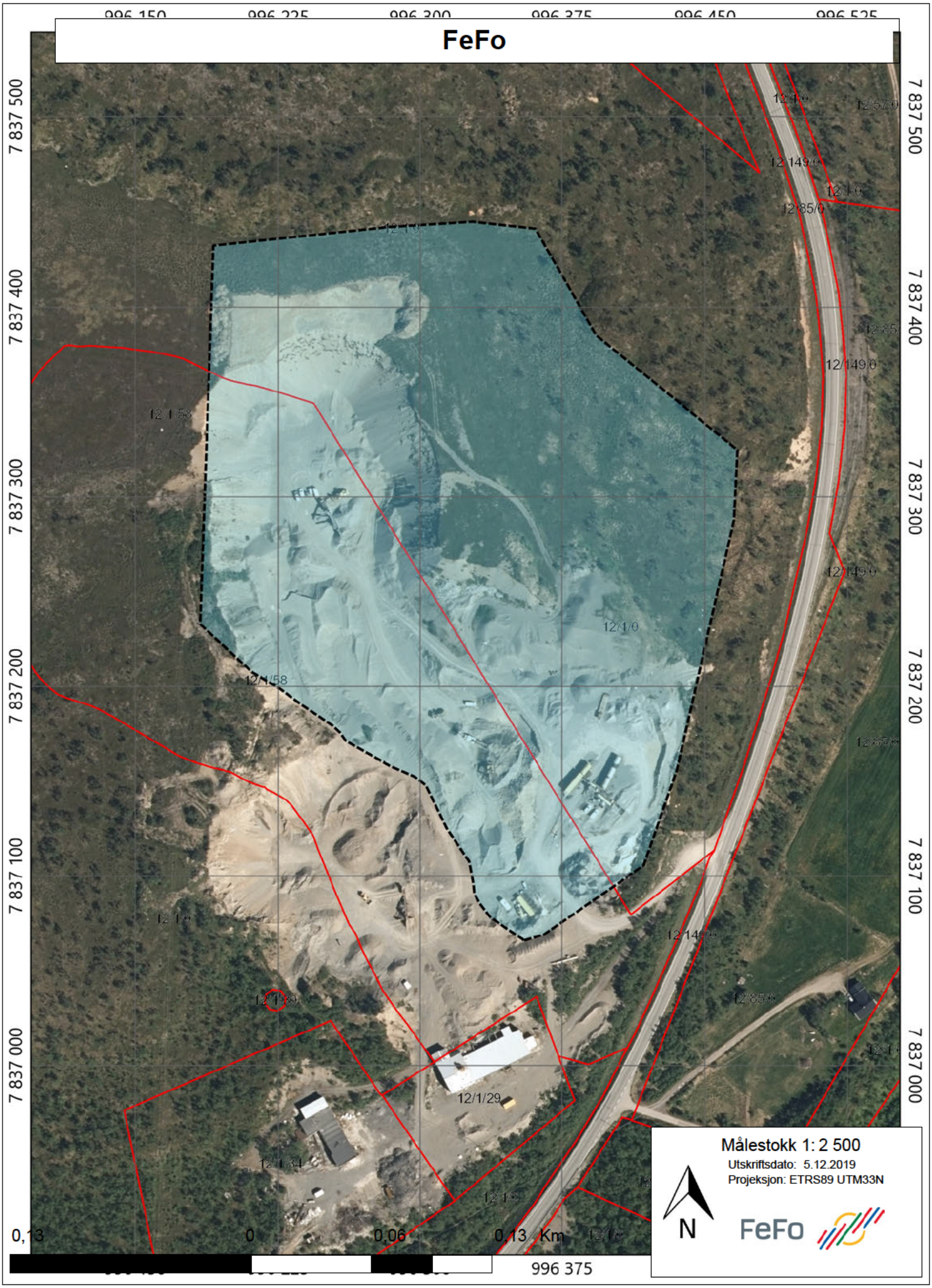

Målestokk 1: 2 500

Utskriftsdato: 5.12.2019

Projeksjon: ETRS89 UTM33N

FeFo

996 953 Ø

7 838 276 N

7 836 306 N

995 568 Ø

N

Koordinatsystem: ETRS89/UTM sone 33N

0 200 m

1:5 000 (format: A3 stående)

Utskriftsdato: 11.07.2019

NORGE i BILDER

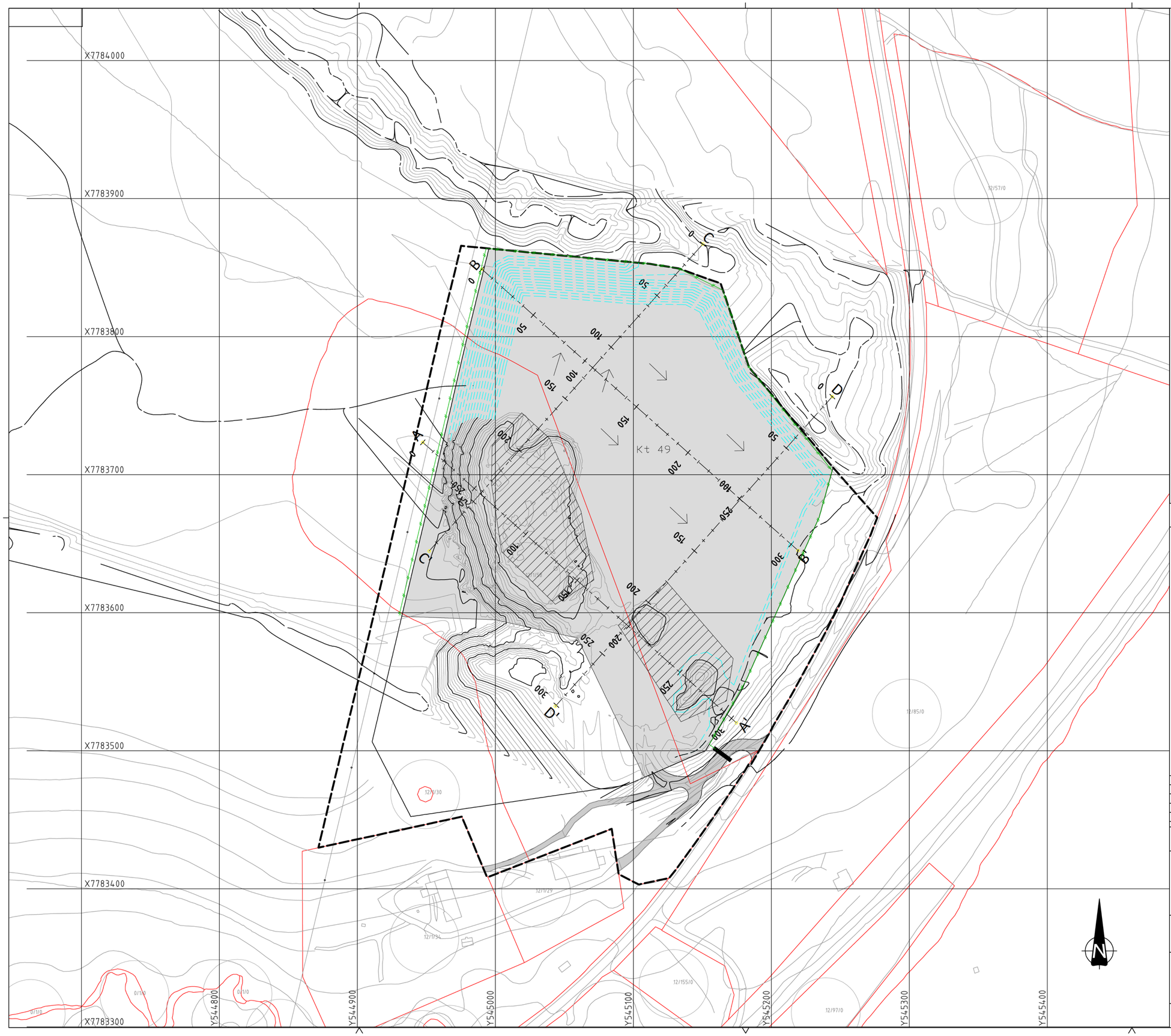

TEGNFORKLARING

- Massetak Lemminkainen
- Lager/produksjonsområde
- Reguleringsgrense
- Formålsgrense Massetak
- Nye koter etter uttak
- Bom
- Gjerde

Kompleks	Bygg	Etasje	Fag	System	Type	Løpenummer	Prosjektfase	Revisjon	Status
-	-	-	S	710	10	002	-	01	-

HØYDESYSTEM NN1954
KOORDINATSYSTEM EUREF89 UTM 35.

0 20 40 60 80 100
Horisontal skala 1 : 1500

Revisjon	Rettelse	Dato	Tegnet	Kontrollert	Godkjent
-	-	-	-	-	-
-	-	-	-	-	-
-	-	-	-	-	-
-	-	-	-	-	-
01	Lagt til gjerde og bom	03.05.19	BAK	SL	BAK

Fase
Driftsstegning

RAMBØLL

Rambøll Norge AS
Kongleveien 45, 9510 Alta
Tel 78 44 92 22 - Epost alta@ramboll.no

Lemminkainen Norge AS
Driftsplan

Lismajohka Massetak, Tana kommune
Uttaksplan etappe 1

Dato: 24.06.2016
Tegn: Bak
KPR: KLH
Oppdragsnummer: 1350015482
Dokumentansvarlig: Karianne L. Heitmann
Filnavn: 002_Etappe 1.dwg
Målestokk: A1 - 1:1500

Kompleks	Bygg	Etasje	Fag	System	Type	Løpenummer	Prosjektfase	Revisjon	Status
-	-	-	S	710	10	002	-	01	-

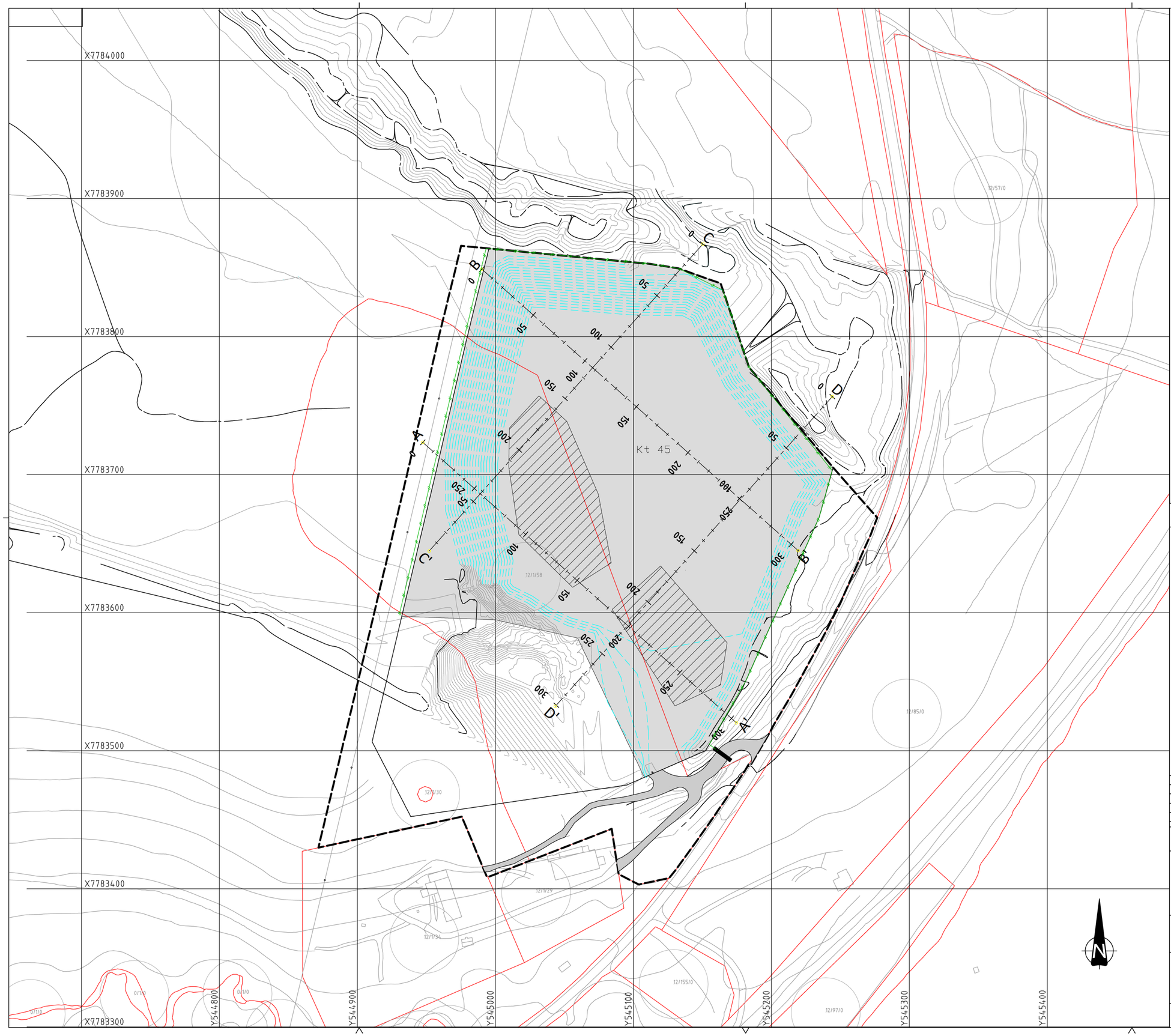

TEGNFORKLARING

- Massetak Lemminkainen
- Lager/produksjonsområde
- Reguleringsgrense
- Formålsgrense Massetak
- Nye koter etter uttak
- Bom
- Gjerde

Kompleks	Bygg	Etasje	Fag	System	Type	Løpenummer	Prosjektfase	Revisjon	Status
-	-	-	S	710	10	003	-	01	-

HØYDESYSTEM NN1954
KOORDINATSYSTEM EUREF89 UTM 35.

0 20 40 60 80 100
Horisontal skala 1 : 1500

Revisjon	Rettelse	Dato	Tegnet	Kontrollert	Godkjent
-	-	-	-	-	-
-	-	-	-	-	-
-	-	-	-	-	-
-	-	-	-	-	-
01	Lagt til gjerde og bom	03.05.19	BAK	SL	BAK

Fase
Driftsstegning

RAMBØLL

Rambøll Norge AS
Kongleveien 45, 9510 Alta
Tel 78 44 92 22 - Epost alta@ramboll.no

Lemminkainen Norge AS
Driftsplan

Lismajohka Massetak, Tana kommune
Uttaksplan etappe 2

Dato: 24.06.2016
Tegn: Bak
KPR: KLH
Oppdragsnummer: 1350015482
Dokumentansvarlig: Karianne L. Heitmann
Filnavn: 003_Etappe 2.dwg
Målestok: A1 - 1:1500

Kompleks	Bygg	Etasje	Fag	System	Type	Løpenummer	Prosjektfase	Revisjon	Status
-	-	-	S	710	10	003	-	01	-

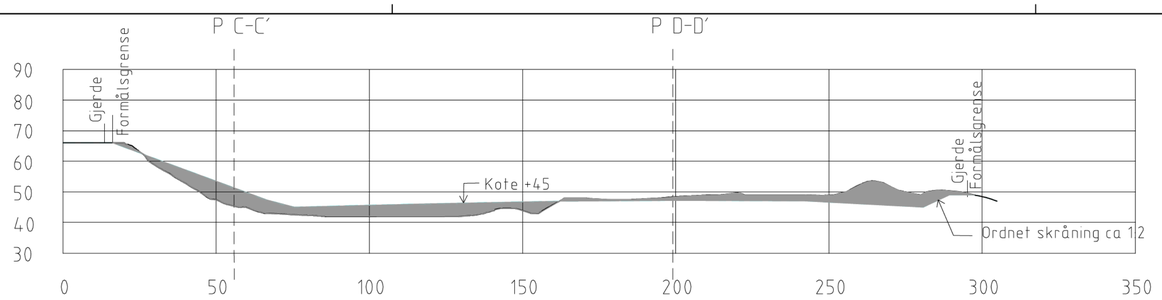

Profil A-A´

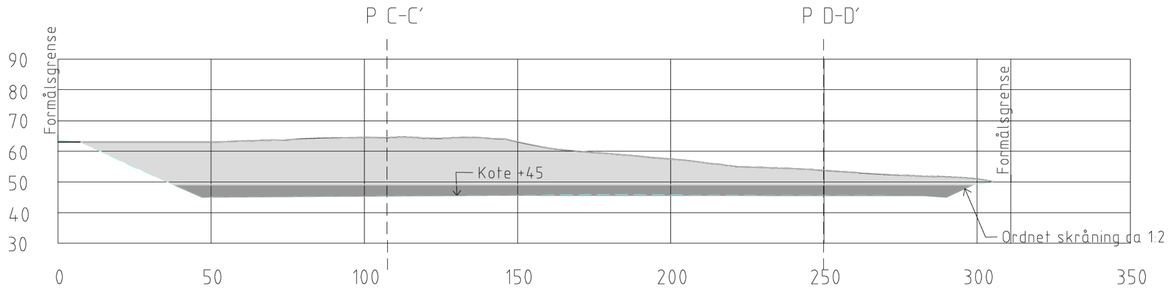

Profil B-B´

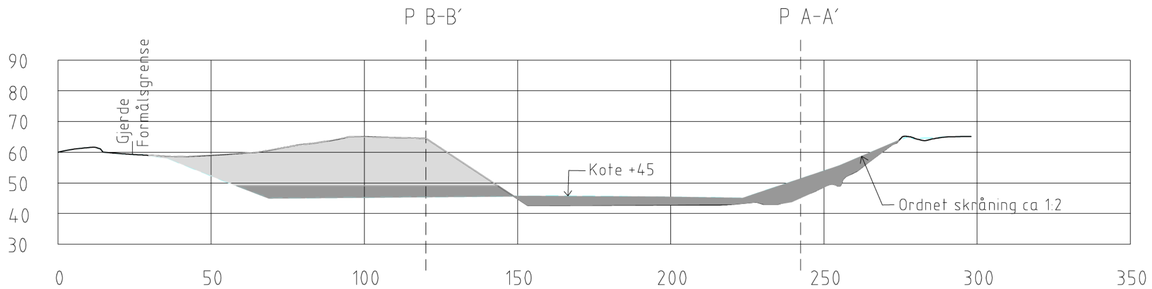

Profil C-C´

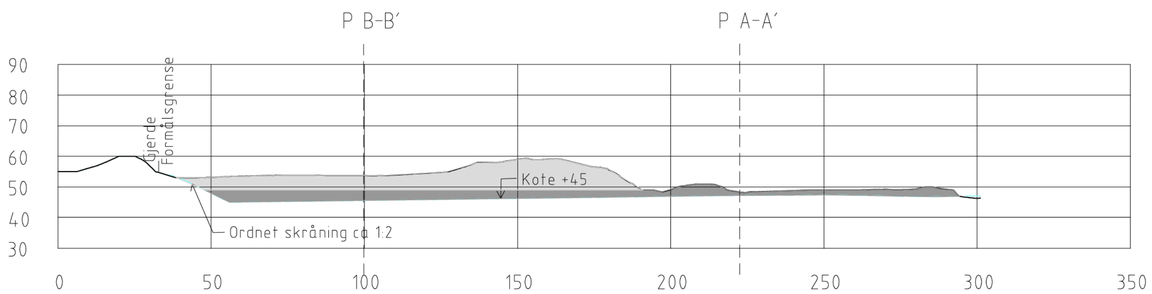

Profil D-D´

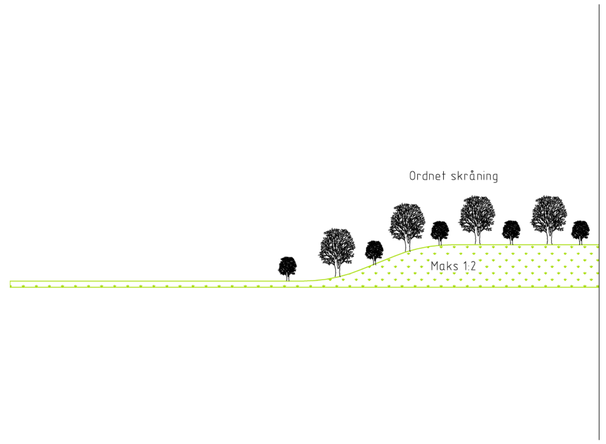

Kompleks	Bygg	Etasje	Fag	System	Type	Løpenummer	Prosjektfase	Revisjon	Status
-	-	-	S	710	10	005	-	01	-

TEGNFORKLARING

Etappe 1

Etappe 2

HØYDESYSTEM NN1954
KOORDINATSYSTEM EUREF89 UTM 35.

Revisjon	Rettelse	Dato	Tegnet	Kontrollert	Godkjent
-	-	-	-	-	-
-	-	-	-	-	-
-	-	-	-	-	-
-	-	-	-	-	-
01	Lagt til midlertidig gjerde	03.05.19	BAK	SL	BAK

Fase
Driftsstegning

Rambøll Norge AS
Kongleveien 45, 9510 Alta
Tel 78 44 92 22 - Epost alta@ramboll.no

Lemminkainen Norge AS
Driftsplan

Lismajohka Massetak, Tana kommune
Profiler

Dato: 24.06.2016
Tegn: Bak
KPR: KLH
Oppdragsnummer: 1350015482
Dokumentansvarlig: Karianne L. Heitmann
Filnavn: 005_Profiler.dwg
Målestokk: A1 - 1:1000

Kompleks	Bygg	Etasje	Fag	System	Type	Løpenummer	Prosjektfase	Revisjon	Status
-	-	-	S	710	10	005	-	01	-

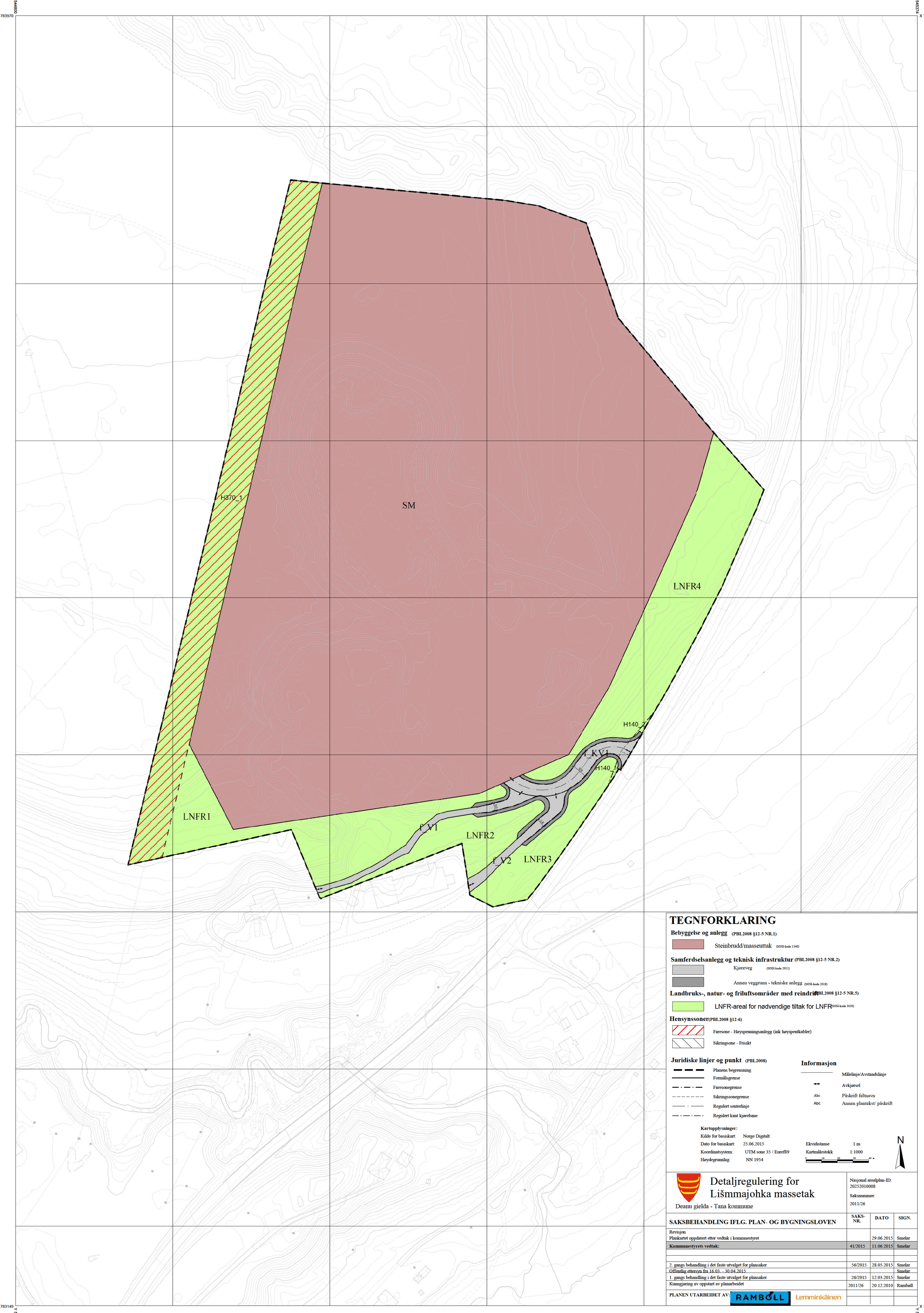

TEGNFORKLARING

Bebyggelse og anlegg (PBL2008 §12-5 NR.1)

- Steinbrudd/masseuttak (SOSI-kode 1340)

Samferdselsanlegg og teknisk infrastruktur (PBL2008 §12-5 NR.2)

- Kjøreveg (SOSI-kode 2011)
- Annen veggrunn - tekniske anlegg (SOSI-kode 2018)

Landbruks-, natur- og friluftsområder med reindrift (PBL2008 §12-5 NR.5)

- LNFR-areal for nødvendige tiltak for LNFR (SOSI-kode 3030)

Hensynssoner (PBL2008 §12-6)

- Faresone - Høyspenningsanlegg (ink høyspentkabler)
- Sikringsone - Frisikt

Juridiske linjer og punkt (PBL2008)

- Planens begrensning
- Formålsgrense
- Faresonegrense
- Sikringssonegrense
- Regulert senterlinje
- Regulert kant kjørebane

Informasjon

- Målelinje/Avstandslinje
- Avkjørsel
- Abc Påskrift feltnavn
- Abc Annen plantekst/ påskrift

Kartopplysninger:

Kilde for basiskart:	Norge Digitalt
Dato for basiskart:	25.06.2015
Koordinatsystem:	UTM sone 35 / Euref89
Høydegrunnlag:	NN 1954
Ekvidistanse	1 m
Kartmålestokk	1:1000

0 10 20 30 40 m

N

Detaljregulering for Lišmmajohka massetak

Deanu gielda - Tana kommune

Nasjonal arealplan-ID: 20252010008

Saksnummer: 2011/26

SAKSBEHANDLING IFLG. PLAN- OG BYGNINGSLOVEN	SAKS-NR.	DATO	SIGN.
Revisjon Plankartet oppdatert etter vedtak i kommuestyret		29.06.2015	Smelar
Kommunestyrets vedtak:	41/2015	11.06.2015	Smelar
2. gangs behandling i det faste utvalget for plansaker	56/2015	28.05.2015	Smelar
Offentlig ettersyn fra 16.03. - 30.04.2015			Smelar
1. gangs behandling i det faste utvalget for plansaker	26/2015	12.03.2015	Smelar
Kunngjøring av oppstart av planarbeidet	2011/26	20.12.2010	Rambøll

PLANEN UTARBEIDET AV: RAMBØLL Lemminkäinen

Deanu gielda – Tana kommune

BESTEMMELSER OG RETNINGSLINJER

DETALJREGULERING FOR LIŠMMAJOHKA MASSETAK

RAMBOLL

Planens navn	**Detaljregulering for Lišmmajohka Massetak – Tana Kommune**
Arkivsak	**2011/26**
Planid	**20252010008**
Vedtatt	**11.06.2015**
Versjon	**29.06.2015**

INNHOLDSFORTEGNELSE

1.	**Planens intensjon**	**4**
2.	**Arealformål**	**4**
3.	**Generelle bestemmelser**	**5**
3.1	Rekkefølgekrav	5
3.2	Annet	5
4.	**BEBYGGELSE OG ANLEGG**	**6**
4.1	Steinbrudd og masseuttak	6
5.	**SAMFERDSEL OG TEKNISK INFRASTRUKTUR**	**7**
5.1	Kjøreveger	7
6.	**Lnfr**	**8**
6.1	LNFR	8
7.	**HENSYNSSONER**	**8**
7.1	Sikringssoner – H140	8
7.2	Faresone - H370	8

1. PLANENS INTENSJON

Bestemmelser	*Retningslinjer*
Definisjon: *Plankart og bestemmelser utgjør et juridisk bindende dokument. Det vil bla si at det ikke er anledning til å ta i bruk, dele og/eller bebygge en eiendom på annen måte enn det som er fastsatt på plankartet og i bestemmelsene.*	***Definisjon:*** *Retningslinjene er ikke juridisk bindende, men av veiledende og informativ karakter. De kan ikke alene brukes som hjemmelsgrunnlag for vedtak etter planen, men gir føringer for rettslige og planfaglige vurderinger av plankart og bestemmelser*
Planens intensjon er å: • legge til rette for utvidelse av eksisterende massetak (2 stk) på eiendommene 12/1/30 og 12/1/58 - med tilhørende virksomheter og adkomst. • sikre adkomst til eiendommene 12/1/29 og 12/1/34.	

2. AREALFORMÅL

Bestemmelser	*Retningslinjer*
○	***AREALFORMÅL*** *Området er regulert til følgende arealbruksformål iht. pbl § 12-5:* • *<u>Bebyggelse og anlegg</u>* ○ *Råstoffutvinning* • *<u>Samferdselsanlegg og teknisk infrastruktur</u>* ○ *Kjøreveg – privat/felles* ○ *Annen veggrunn – tekniske anlegg* • *<u>Landbruks-, natur- og friluftsformål (LNFR):</u>* ○ *Landbruks-, natur- og friluftsformål, samt reindrift* ***HENSYNSSONER*** *Det er tatt inn to typer hensynssoner iht pbl § 12-6, jf § 11-8;* • *<u>H140 – Sikringssone - Frisikt langs veg</u>* • *<u>H130 – Faresone - Høyspenningsanlegg</u>*

3. GENERELLE BESTEMMELSER

3.1 Rekkefølgekrav

Bestemmelser	*Retningslinjer*
3.1.1 Inngjerding a) Uttaksområdet skal til enhver tid være forsvarlig sikret/inngjerdet. Dette må iverksettes før drift startes.	*Valg av gjerdetype og trase skal avtales med reinbeitedistriktet, jf, egen avtale som er inngått med reinbeitedistrikt 7.*
3.1.2 Adkomstveger a) Utbedring/omlegging av eksisterende atkomstveg og avkjørsel fra/ til E6 skal gjennomføres i løpet av første driftsår etter at reguleringsplanen er vedtatt. b) Vegskulder/skråninger skal dekkes med stedegne masser så snart som mulig etter etablering, og revegeteres naturlig. Jf også bestemmelse 3.1.4.	
3.1.3 Fremtidig bruk a) Etter at driften i massetaket er avsluttet og området er rehabilitert ihht. godkjent driftsplan, skal arealet som i planen er regulert til råstoffområde endre arealbruksformål til LNFR-formål.	***Fremtidig bruk*** *Når driften opphører i massetaket, vil kommunen ved første rullering av kommuneplanens arealdel, oppheve den delen av planen som er regulert til råstoffområde og avsette dette til LNFR formål. Dette vil sikre at dagens og tidligere bruk av området til friluftsliv og reinbeite kan videreføres.*
3.1.4 Vegetasjon a) Eksisterende vegetasjon innenfor planområdet skal så langt det lar seg gjøre bevares. b) Området skal ordnes og revegeteres i takt med fremdriften. Vekstjord og vegetasjon tas vare på, samtidig som foregående etappe ordnes ved at skråninger tas ned og påføres stedegne masser for naturlig revegetering. Jf også bestemmelse 3.1.2 b).	***Vegetasjon*** *Det er viktig at det allerede i oppstartfasen for de ulike etapper tas hensyn til revegetering av området.* ***Landskapstilpasning*** *Landskapstilpasning sikres gjennom bestemmelsene i driftsplanen for massetaket.*

3.2 Annet

Bestemmelser	*Retningslinjer*
3.2.1 Kulturminner	***Kulturminner og aktsomhetsplikt*** *Skulle det under arbeidet i marka komme frem gjenstander eller andre spor som indikerer eldre tids aktivitet i området, må arbeidet stanses omgående og melding sendes Finnmark fylkeskommune og Sametinget jf. Lov av 9. juni 1978 nr. 50 om kulturminner (Kulturminneloven) § 8 andre ledd.*

Bestemmelser	*Retningslinjer*
3.2.2 Landskap a) En buffersone mellom uttaket og flyvesanddynene i nord/nordøst skal opprettholdes for å unngå skader på disse.	***Landskap*** *Buffersonen bør være 2-3 m.*
3.2.3 Fare og støy a) Støy fra virksomheten skal ligge innenfor rammer beskrevet i vedlagt konsekvensutredning for støy. b) Alle eksisterende boliger i nærheten av massetaket skal ha privat uteareal der støynivået ikke overstiger L_{den} = 55 dB. Dersom noen av de eksisterende boligene blir utsatt for støy fra massetaket over dette anbefalte støynivået, må anleggseier gjennomføre støyskjermingstiltak. c) Stuffer skal sikres slik at de ikke er til fare for mennesker eller dyr.	***Fare og støy*** *Miljøverndepartementets retningslinjer for behandling av støy i arealplan, T-1442, skal legges til grunn ved behandling av enkeltsaker etter plan- og bygningsloven.*
3.2.4 Miljø a) Støvfluktuasjon i forbindelse med uttak skal motvirkes med vanning.	

4. BEBYGGELSE OG ANLEGG

4.1 Steinbrudd og masseuttak

Bestemmelser	*Retningslinjer*
4.1.1 Tillatt bebyggelse/virksomhet a) Det er kun tillatt drift i området i tidsrommet 07:00 – 17:00 i perioden 1. juni til ut september/oktober. b) Innenfor området tillates bearbeiding, produksjon og lagring av masser, herunder knusing, asfaltproduksjon og andre relaterte aktiviteter. c) Parkering for ansatte er tillatt på området. Dette organiseres av tiltakshaver. d) Utelagring på tomta skal skje på en måte som ikke er til unødig sjenanse for omkringliggende omgivelser. e) Produksjonen skal foregå med mobilt utstyr og med mobil rigg, som ikke forutsetter utslipp til grunnen. f) Uttakets dybde skal maksimum gå ned til ca. kote +45. g) Drift skal skje i henhold til driftsplan godkjent av Direktoratet for mineralforvaltning.	

Bestemmelser	*Retningslinjer*
4.1.2 Tilgang a) Atkomst til tomta skal være fra veg f_KV1 som angitt på plankart, både for transportkjøretøy og ansatte. b) Området skal avstenges med bom ved veien, slik at det ikke er mulig å ta seg inn på området med bil utenom arbeidstid. c) Virksomhet i perioder hvor området benyttes av reindriften vår og høst må tilpasses slik at flokken ikke blir forstyrret.	

5. SAMFERDSEL OG TEKNISK INFRASTRUKTUR

5.1 Kjøreveger

Bestemmelser	Retningslinjer
5.1.1 Generelt a) Vegene skal opparbeides innenfor det arealet som fremgår av plankartet, med fast toppdekke som bidrar til å redusere partikulært støv. b) Innenfor området tillates opparbeidelse og vedlikehold av adkomstveien til massetaket. c) Avkjørsler og interne parkeringsplasser skal være i henhold til Statens Vegvesens Håndbok N100.	***Generelt*** *Jfr. Statens Vegvesens Håndbok N100 og N200.*
5.1.2 f_KV1 a) Kjørevegen f_KV1 skal tilrettelegge for felles adkomst til eiendom 12/1/58, 12/1/30, 12/1/34 og 12/1/29. b) Vegen reguleres som adkomstveg klasse A2 (håndbok N100) og skal være dimensjonert for vogntog.	***f_KV1*** *Jfr. Statens Vegvesens Håndbok N100 og N200.*
5.1.3 f_V1 og f_V2 a) Kjørevegene f_V1 og f_V2 er felles adkomstveier for eiendommene 12/1/34 og 12/1/29	***f_V1 og f_V2*** *Jfr. Statens Vegvesens Håndbok N100 og N200.* *Det forutsettes at f_V1 og f_V2 beholdes som i dag, men at kryssløsningene fra f_KV1 forbed-res som vist på plankartet.*

6. LNFR

6.1 LNFR

(Landbruks-, natur- og friluftsformål, samt reindrift)

Bestemmelser	Retningslinjer
6.1.1 LNFR 1-4 a) Det tillates ingen tiltak innenfor dette området som reduserer områdets verdi som LNFR-område. b) Grønne områder rundt massetaket er buffersoner som ikke skal berøres av uttaket. c) Eksisterende vegetasjon skal bevares, jf bestemmelse 3.1.4.	

7. HENSYNSSONER

7.1 Sikringssoner – H140

Bestemmelser	Retningslinjer
7.1.1 Frisiktsoner a) Frisiktsonene skal til enhver tid holdes ryddige. b) Vegetasjon og andre potensielle sikthindringer skal ikke overstige 0,5m høyde.	

7.2 Faresone - H370

Bestemmelser	Retningslinjer
7.2.1 Høyspenningsanlegg a) I hensynssone H370_1 er det ikke tillatt å sette i verk tiltak som kan bidra til fare eller ulemper for kraftlinjen.	***Høyspenningsanlegg*** *Hensynssonen har en bredde på 10 m fra yt-terste leder på hver side, jf plankartet.*