



# Søknad om driftskonsesjon

i henhold til mineralloven § 43

Direktoratet for mineralforvaltning med Bergmesteren for Svalbard	
15/01392	
25 AUG. 2015	Saksbeh. TF
Sakskode: KB 146/15	Forfall
E-post: mail@dirmin.no	
Telefon Sentralbord: (+47) 73 90 40 50	
Hjemmeside: http://www.dirmin.no	

**Skjemaet med vedlegg sendes til:**

Direktoratet for mineralforvaltning  
med Bergmesteren for Svalbard  
Postboks 3021 Lade  
7441 Trondheim

**LES VEILEDNINGEN FØR DU FYLLER UT SKJEMAET**

### 1. Opplysninger om søker

Fullstendig navn/firma Bjørkeng Anleggsdrift AS		Organisasjonsnummer 982083672	
Postadresse Grindjordveien 1		Postnummer 9334	Sted Øverbygd
Land		Telefonnummer 77838130	Mobiltelefon 91538130
E-postadresse bjanlegg@online.no		Hjemmeside bj-anlegg@.no	

### 2. Opplysninger om området

Navn på uttaksområdet/uttaket Moeng gruva	Uttaksområdets gårds- og bruksnummer 81.1	Kommune Målselv
Størrelse på omsøkt areal (daa) 75	Anslag totalvolum uttak (m <sup>3</sup> ) 200000	Forventet årlig uttak (m <sup>3</sup> ) 2000-10000

### 3. Opplysninger om forekomsten

3.1. Hvilken mineralkategori tilhører forekomsten?

Grunneiers mineraler

Statens mineraler

3.2. Drives det på forekomsten i dag? Ja  Nei

3.3. Beskrivelse av forekomsten (type mineralforekomst, kvalitetsvurdering, anvendelser av råstoffet):

Morenegrus, det meste forbruket gå til fyllmasse, noe blir knust



#### 4. Forholdet til plan- og bygningsloven (pbl.)

4.1. Angi hvilket arealformål området har i kommuneplanens arealdel Masseuttak

4.2. Finnes det en godkjent reguleringsplan for området det søkes om konsesjon? Ja  Nei

**Hvis ja**, oppgi navn på planen og vedtaksdato:

Navn på plan: \_\_\_\_\_

Vedtaksdato: \_\_\_\_\_

**Hvis nei:**

Er det varslet oppstart av reguleringsplanarbeid for området? Ja  Nei

Er det gitt andre tillatelser etter pbl. for terrenginngrep i omsøkt område? Opplys om hvilke

**Ja godkjenning fra 1995 på 15 daa, utvidet på kommunens**

**arealplan i 2003**

#### 5. Vedlegg til søknaden

**Med søknaden skal alltid vedlegges:**

5.1. Dokumentasjon på utvinningsrett til forekomsten

- For grunneiers mineraler: Kopi av signert leieavtale om uttak med grunneier, eller dokumentasjon på grunnbokshjemmel

- For statens mineraler: Oppgi rettighetsnummeret(ene)

5.2. Kart der omsøkt område hvor det foreligger utvinningsrett er tydelig inntegnet i målestokk 1:1000-/1:2000.

5.3. Gi en kort firmapresentasjon.

5.4. Redegjørelse for den kompetanse selskapet har for driften av det planlagte uttaket. Gi en oversikt over bergfaglig og annen teknisk kompetanse i organisasjonen.

5.5. Forslag til driftsplan, inkludert avslutningsplan. Driftsplanen skal være i samsvar med DMFs krav til driftsplaner.



5.6. Oversikt over økonomiske forhold:

5.6.1. For uttak som allerede er i drift:

- Godkjent årsregnskap for de siste to år

5.6.2. For nye uttak, eller tidligere uttak med nytt driftsselskap:

- Driftsbudsjett for det omsøkte uttaket for de 3 første driftsår

5.7. Vurdering av behovet for at det stilles økonomisk sikkerhet for gjennomføring av sikrings- og oppryddingstiltak, herunder forslag til form for og størrelse på sikkerheten.

5.8. Adresseliste over særlig berørte parter (nærmeste naboer, eller brukere av området).

5.9. Dokumentasjon på at behandlingsgebyret er betalt.

Kontonummer for innbetaling: 7694.05.05883

Gebyret er kr. 10.000. Dersom søknaden gjelder uttak som krever konsekvensutredning etter forskrift om konsekvensutredninger (26.juni 2009 nr. 855), er gebyret kr. 20.000.

**Merk innbetalingen med Driftskonsesjon, navn på uttaket/uttaksområdet og navn på søker**

6. Eventuelle tilleggsopplysninger

*Direktoratet for mineralforvaltning kan kreve flere opplysninger dersom man finner det nødvendig for behandling av søknaden.*

7. Underskrift

Sted og dato

Overbygd 15.08.2015

Underskrift

Toril Bjørnby



Konsesjonsområde  
**Moeng gruva i Målselv kommune**

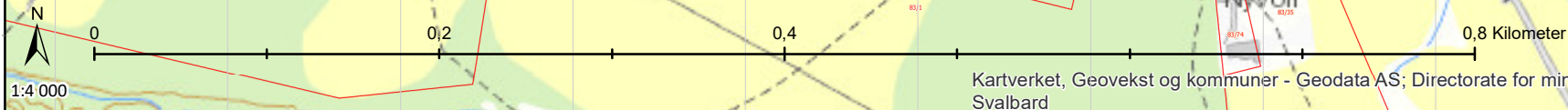
**3037 Moenggruva**

Målselv  
**75 DAA**

Kart produsert ved DMF 06.09.2017

**Tegnforklaring**

-  KonsesjonsBase
-  GeocacheBasis



Kartverket, Geovekst og kommuner - Geodata AS; Directorate for mining with the commissioner of mines at Svalbard

7662800,000000  
7662700,000000  
7662600,000000  
7662500,000000  
7662400,000000  
7662300,000000  
7662200,000000  
673000,000000 673100,000000 673200,000000 673300,000000 673400,000000 673500,000000 673600,000000 673700,000000 673800,000000 673900,000000 674000,000000

Velg symbolisering:

Art  Kategori  Institusjon

**Tegnforklaring:**

**Rødlistekategorier**

- SE *Svært høy risiko*
- HI *Høy risiko*
- PH *Potensiell høy risiko*
- RE *Regionalt utdødd*
- VU *Sårbar*
- NT *Nær truet*
- EN *Sterkt truet*
- CR *Kritisk truet*

**Funntype:**

- Funn med belegg
- Observasjon av arter

**Kilde:**

- Artsobservasjoner.no
- Miljølære.no

Rovbase

**Koordinatpresisjon :**

Alle

Presisjon ikke oppgitt

**Kategorier:**

SE,HI,PH,RE,VU,NT,EN,CR

**Tidsavgrønsing:** Ingen avgrønsing

**Geografisk utvalg:** Fra kommune

(r): Målselv

**Institusjoner:** Alle

**Kartlag:**

Velg rutenett

Geografisk presisjon

Markeringer



Troms



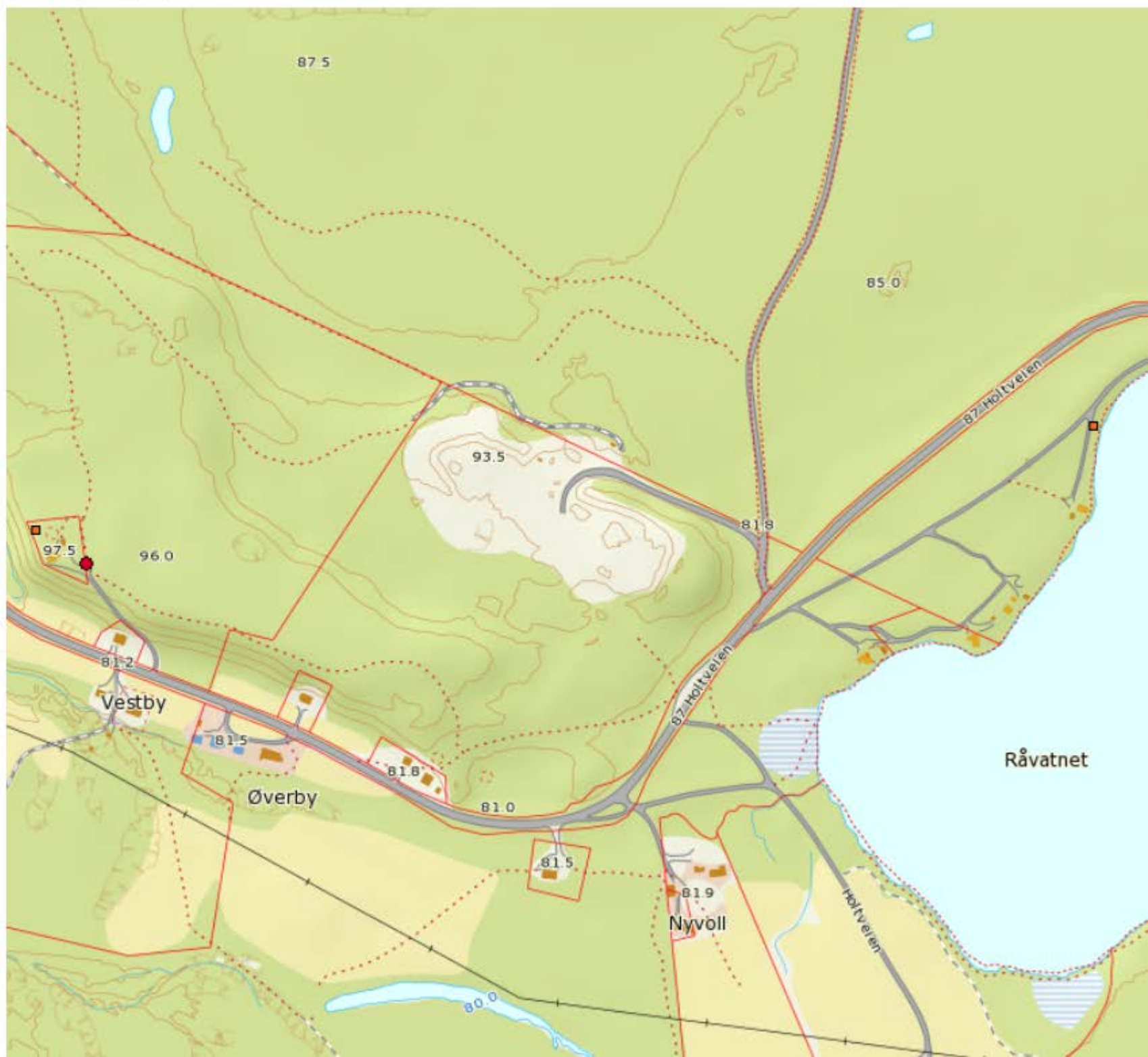
Gå til

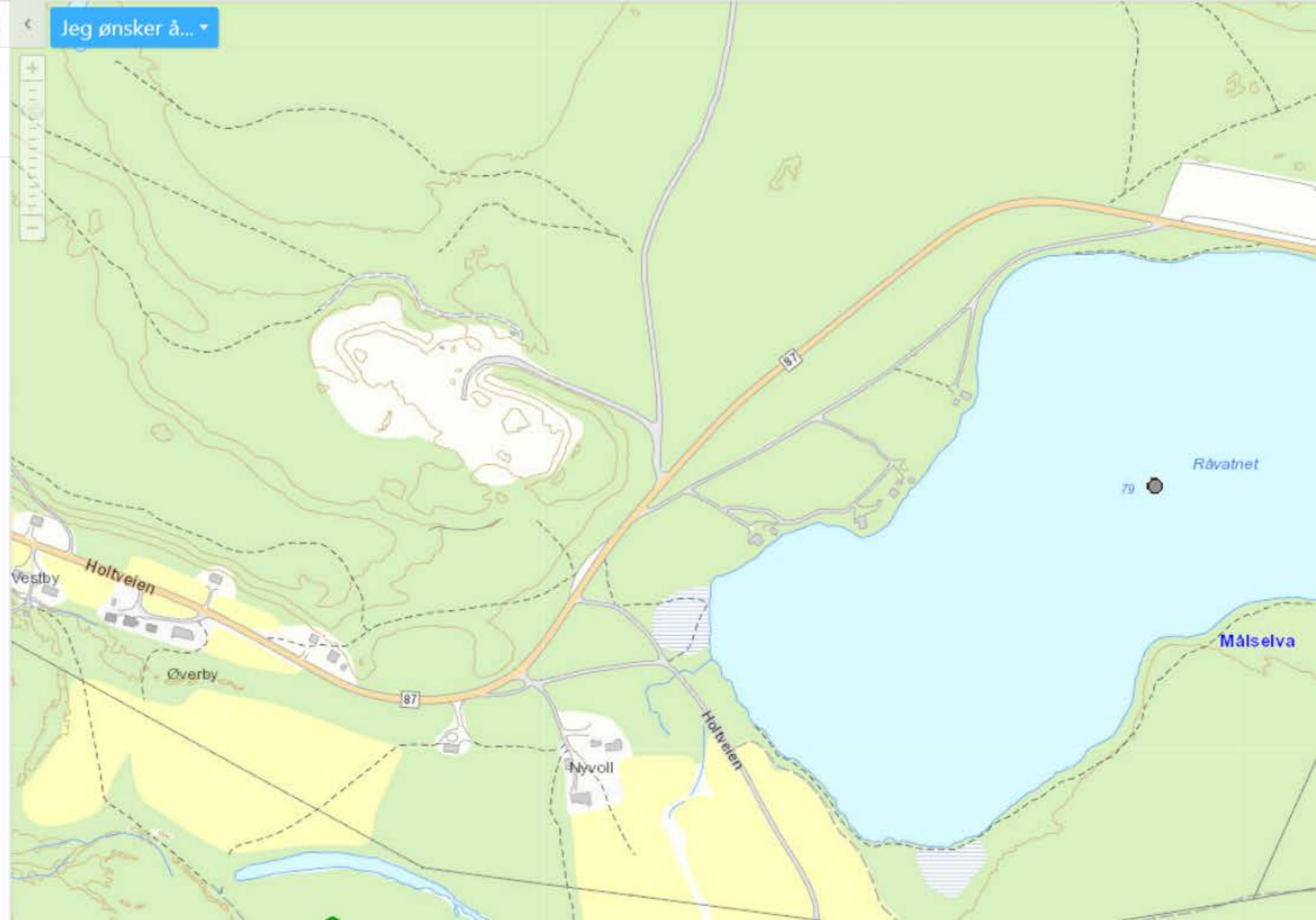
Målselv



Gå til

Gå til skala





# Drift og avslutningsplan for Moenggruva i Målselv Kommune

## Gnr 83 Bnr: 1

- 1. Informasjon om uttakstedet og topografiske forhold.** Uttaket på størrelse 75 daa i kommunens arealplan ligger på en morenerygg fra tidligere elveavsetninger 4 km øst for Øverbygd sentrum og er bevokst med bjørk og furutrær. Bunn uttak ligger på kote 83 moh og toppen på gjennomsnittelig kote 88 med noen topper opp til kote 92 . Området er er i 2003 lagt inn i kommunens område for råstoffutvinning i kommuneplanens arealdel
- 2. Innformasjon om mineralforekomsten.**Forekomsten består av morenegrus med steinstørrelse opp til 250 mm, noen områder består bare av ren sand og enkelte områder består av silt. All utatt masse blir utnyttet. Gjennværende forekomst kan være anslagsvis 100 000 m<sup>3</sup>.
- 3. Planlagt uttak, opprydding og sikring under drift.**Videre uttak er planlagt mot sør der den beste morenegrusen befinner seg. Høyden på masseuttaket er gjennomsnittelig 4 – 5 meter med noen topper opp mot 9 meter. Rasvinkelen ligger på ca 60 grader. Uttaket de senere år har vært lavt grunnet lite byggeaktivitet i bygda ( ca 2000 m<sup>3</sup> i året ) Massene blir tatt ut med hjullaster, Samfengte masser blir lastet på bil mens bearbejdede masser blir lagt i produktlager, det er ingen faste instalasjoner da maskinene enten går på hjul eller belter. Driftstid for uttaket er vanskelig å anslå da behovet for masser i området er veldig varierende år for år. Opprydding skjer suksessivt med utjevning av skråninger. Sikring under drift blir foretatt ved at avtatt humuslag blir lagt i voll bak uttaket. Massetaket er skjermet for innsyn med voller rundt hele området og tilkomstveien er stengt med bom.
- 4. Hensyn til natur og omgivelser.** Uttaket ligger beskyttet med naturlige voller rund hele området som er satt igjen under uttaket for å skåne omgivelsene, nærmeste nabo er grunneieren som bor ca 400 m unna. Trafikken blir ledet ut på en gårdsvei som igjen leder ut på riksveien. Trafikkbelastningen er svært liten med nåværende uttak. Avtatt humuslag blir tatt vare på for å sikre naturmangfoldet. Det er ingen vassdrag i nærheten og ingen observerte kulturminner
- 5. Plan for sikring og opprydding etter endt drift.** Alt rullende materiell fjernes, det brukes ingen faste innstallasjoner, skråninger skal slakkes ned til 1:2 og avtatt humuslag legges på

### **Vurdering av behovet for økonomisk sikkerhetsstillelse**

Jeg beregner at det vil ta en uke for en gravemaskin å slette ned skråningene og planere ut humuslaget, bunn i uttaket er plant og kan benyttes til jord og skogbruksformål

Vi har i den nye utvinningsretten fra grunneier punkt 9 planlagt å sette av kr 150 000.- på sperret konto for å sikre oppryddingsarbeidet

For

Bjørkeng anleggsdrift As

Trond Bjørkeng



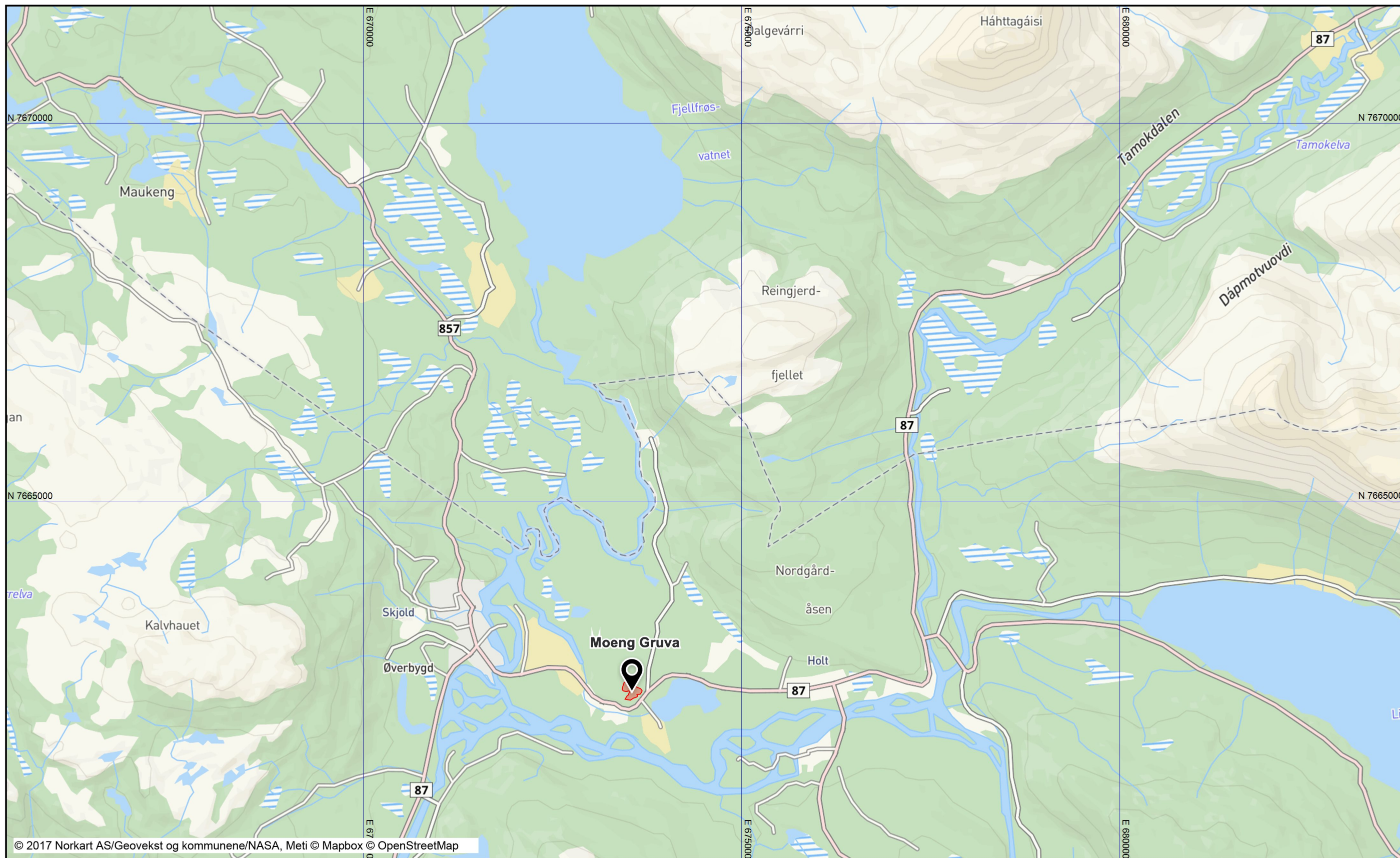


# Moeng Gruva

Dato: 14.08.2017

Målestokk: 1:50000

Koordinatsystem: UTM 33N



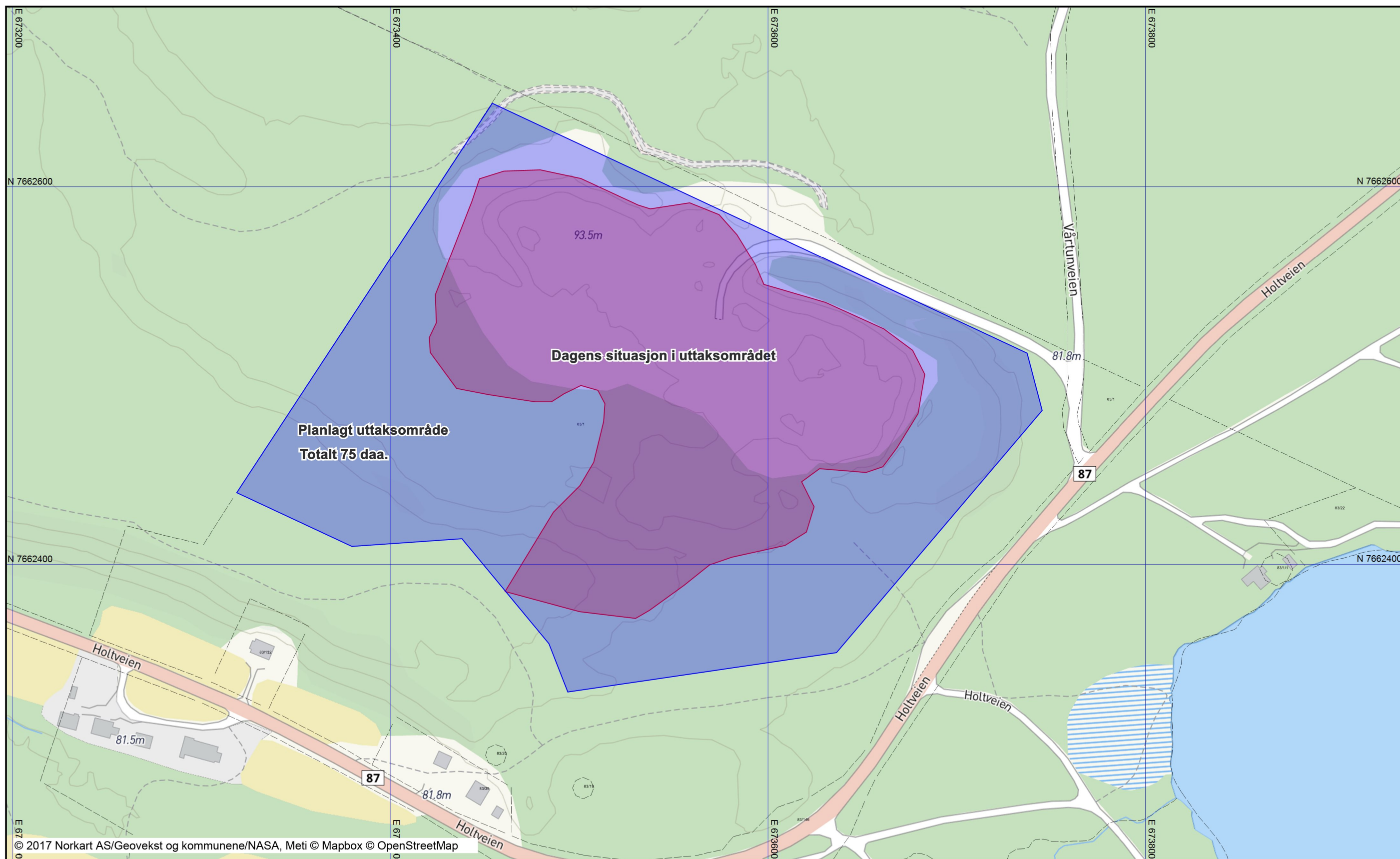


Moeng Gruva

Dato: 14.08.2017

Målestokk: 1:2000

Koordinatsystem: UTM 33N





Direktoratet for mineralforvaltning

Deres ref.:  
Vår ref.: 2013/3  
Arkiv: L10  
Saksbeh.: May Britt Fredheim  
Saksbeh. tlf.: 77 83 77 00  
  
Dato: 25.08.2017

## 83/1 Moeng gruve - planstatus

Viser til søknad om driftskonsesjon på Moeng gruve i Målselv kommune. Her er kommunens vurdering av områdets planstatus.

### Historikk

Moeng gruve fikk tiltalelse til omdisponering av skogsmark fra Fylkesmannen i Troms november 1995. Det hadde tidligere vært drift i grustaket, men det hadde lagt i bero i 15-20 år. Det betyr at Moeng gruve kan spores tilbake til 1970-tallet eller tidligere.

### Kommuneplanens arealdel 2012 – 2025

Kommuneplanens arealdel er fra 2012. Her stilles det i bestemmelsene krav om reguleringsplan for kommersielle uttak. Mindre uttak og uttak til husbehov ble lagt inn som LNFR-område. Det samme ble områder for råstoffutvinning som var i avslutningsfasen. Kommuneplanens arealdel finnes her: <https://www.malselv.kommune.no/kommuneplanens-arealdel-for-2012-2025.5183788-310871.html>. Råstoffutvinning var et tema som ble jobbet en del med i administrasjonen før vi konkluderte med at det burde utarbeides kommunedelplan Råstoffutvinning, noe som ikke er gjort på grunn av kapasitetsproblemer.

Arealdelen tok opp i seg et forarbeid som startet opp i 2003. Målselv kommune kontaktet Bjørkeng Anleggsdrift AS for informasjon om videre planer og behov. Noe svaret er ikke registrert. Dersom svar på kommunens henvendelse kom via e-post eller telefon er den ikke journalført slik praksis var på det tidspunktet. Kommunen har senere skiftet saksbehandlere og saksbehandlingssystem.

Målselv kommune er godt kjent med firmaet Bjørkeng Anleggsdrift AS og vet om området for råstoffutvinning de disponerer på 83/1. Det at området ble markert som LNFR-område skyldes en feil fra vår side. Korrekt planstatus ville vært Område for råstoffutvinning med krav om reguleringsplan.

### Revidering kommuneplanens arealdel

Målselv kommune skal revidere arealdelen med oppstart i 2018. Feilen vil da bli tatt inn og rettet opp.

For ytterligere avklaringer ta kontakt med konstituert plansjef May Britt Fredheim på epost [maybritt.fredheim@malselv.kommune.no](mailto:maybritt.fredheim@malselv.kommune.no) eller på telefon 467 41 922

Med hilsen

May Britt Fredheim  
Konst. plansjef

*Dette dokumentet er godkjent elektronisk og krever ikke signatur.*