Direktoratet for mineralforvaltning
med Bergmesteren for Svalbard

Tøm skjema

Søknad om driftskonsesjon
i henhold til mineralloven § 43

Skjemaet med vedlegg sendes til:

Direktoratet for mineralforvaltning
med Bergmesteren for Svalbard
Postboks 3021 Lade
7441 Trondheim

E-post: mail@dirmin.no
Telefon Sentralbord: (+47) 73 90 40 50
Hjemmeside: http://www.dirmin.no

LES VEILEDNINGEN FØR DU FYLLER UT SKJEMAET

1. Opplysninger om søker				
Fullstendig navn/firma Veidekke Industri AS				Organisasjonsnummer 913 536 770
Postadresse Hovemovegen 78		Postnummer 2624	Sted Lillehammer	Land Norge
Telefonnummer 61 27 06 30	Mobiltelefon 91378385	E-postadresse litragrus @veidekke.no		Hjemmeside www.litragrus.no/

2. Opplysninger om området		
Navn på uttaksområdet/uttaket Flaten	Uttaksområdets gårds- og bruksnummer 34/9-11 og 5/1	Kommune Gausdal
Størrelse på omsøkt areal (daa) 33,8	Anslag totalvolum uttak (m^3) 445.000	Forventet årlig uttak (m^3) 10.000

3. Opplysninger om forekomsten

3.1. Hvilken mineralkategori tilhører forekomsten?
- Grunneiers mineraler ☒
- Statens mineraler ☐

3.2. Drives det på forekomsten i dag? Ja ◉ Nei ○

3.3. Beskrivelse av forekomsten (type mineralforekomst, kvalitetsvurdering, anvendelser av råstoffet):

Bruksområdet for disse massene vil hovedsakelig være som tilsetning i andre masser som mangler sand og fillerfraksjoner. Massene anvendes som tilslag til betong, pussesand, støtsand, filtersand rundt infiltrasjonsgrøfter og dressing til fotballbaner.
Forekomsten er registrert i Grusregisteret i Oppland, og kornfordelingen er anslått slik: 5 % stein (256mm >d>64mm), 15% grus (64 mm>d>2mm) og 80% sand, silt eller leire (d< 2mm)

4. Forholdet til plan- og bygningsloven (pbl.)

4.1. Angi hvilket arealformål området har i kommuneplanens arealdel Råstoffutvinning

4.2. Finnes det en godkjent reguleringsplan for området det søkes om konsesjon? Ja ◉ Nei ○

Hvis ja, oppgi navn på planen og vedtaksdato:

Navn på plan: Eiendommene Brennum gnr/bnr 5/1 og Skogstad 34/ og 11

Vedtaksdato: 24.10.1997

Hvis nei:

Er det varslet oppstart av reguleringsplanarbeid for området? Ja ○ Nei ○

Er det gitt andre tillatelser etter pbl. for terrenginngrep i omsøkt område? Opplys om hvilke

_____

_____

5. Vedlegg til søknaden

Med søknaden skal alltid vedlegges:

5.1. Dokumentasjon på utvinningsrett til forekomsten

- For grunneiers mineraler: Kopi av signert leieavtale om uttak med grunneier, eller dokumentasjon på grunnbokshjemmel
- For statens mineraler: Oppgi rettighetsnummeret(ene)

5.2. Kart der omsøkt område hvor det foreligger utvinningsrett er tydelig inntegnet i målestokk 1:1000-/1:2000.

5.3. Gi en kort firmapresentasjon.

5.4. Redegjørelse for den kompetanse selskapet har for driften av det planlagte uttaket. Gi en oversikt over bergfaglig og annen teknisk kompetanse i organisasjonen.

5.5. Forslag til driftsplan, inkludert avslutningsplan. Driftsplanen skal være i samsvar med DMFs krav til driftsplaner.

5.6. Oversikt over økonomiske forhold:

5.6.1. For uttak som allerede er i drift:
- Godkjent årsregnskap for de siste to år

5.6.2. For nye uttak, eller tidligere uttak med nytt driftsselskap:
- Driftsbudsjett for det omsøkte uttaket for de 3 første driftsår

5.7. Vurdering av behovet for at det stilles økonomisk sikkerhet for gjennomføring av sikrings- og oppryddingstiltak, herunder forslag til form for og størrelse på sikkerheten.

5.8. Adresseliste over særlig berørte parter (nærmeste naboer, eller brukere av området).

5.9. Dokumentasjon på at behandlingsgebyret er betalt.

Kontonummer for innbetaling: 7694.05.05883

Gebyret er kr. 10.000. Dersom søknaden gjelder uttak som krever konsekvensutredning etter forskrift om konsekvensutredninger (26.juni 2009 nr. 855), er gebyret kr. 20.000.

Merk innbetalingen med **Driftskonsesjon, navn på uttaket/uttaksområdet og navn på søker**

6. Eventuelle tilleggsopplysninger

Direktoratet for mineralforvaltning kan kreve flere opplysninger dersom man finner det nødvendig for behandling av søknaden.

7. Underskrift

Sted og dato	Underskrift
Lillehammer, 1/6-2017	

FLATEN SANDTAK
DRIFTSPLAN

RAMBOLL

FLATEN SANDTAK
DRIFTSPLAN

Oppdragsnr.:
Oppdragsnavn: Flaten Sandtak
Dokument nr.: -
Filnavn: Driftsplan Flaten_rev01.docx

Revisjon	00	01		
Dato	2011-09-30	2017-06-01		
Utarbeidet av	LBG, FMY	LBG		
Kontrollert av	LBG	AJ		
Godkjent av	EVB	ILY		
Beskrivelse	Driftsplan	Revidert driftsplan		

Revisjonsoversikt

Revisjon	Dato	Revisjonen gjelder
01	2017-06-01	Driftsplan revidert i h.h.t. dagens situasjon og krav fra DMF i mail av 2017-05-18

Rambøll
Løkkegata 9

NO-2615 LILLEHAMMER
T +47 61 27 05 00
www.ramboll.no

INNHOLD

1. TILTAKET 4

2. TILTAKSHAVER 4

3. AREAL, VOLUM OG KVALITET 4

4. OFFENTLIGE PLANER 4

5. BESKRIVELSE AV DRIFTEN, KOMMENTARER TIL KART OG PROFILER 5

5.1 Bruksområder 5
5.2 Dagens situasjon 5
5.3 Drift 5
5.4 Etappe 1 (K2) 5
5.5 Etappe 2 (K3) 6
5.6 Etappe 3 (K4) 6
5.7 Etappe 4 (K5) 6
5.8 Tidsplan for uttak 6
5.9 Avdekningsmasser 6
5.10 Tekniske innretninger og byggverk i uttaket 6
5.11 Avslutta uttak 6
5.12 Sikring av uttaket 7
5.13 Støy 7
5.14 Støv 7
5.15 Driftstider 7

6. AVTALER OG RETTIGHETER 7

1. TILTAKET

Flaten sandtak er et eksisterende sandtak i Gausdal kommune.
Sandtaket ligger like sør for tettstedet Forset i vestre Gausdal, og det ligger innenfor kommunedelplanen for Forset.

2. TILTAKSHAVER

Tiltakshaver er Veidekke Industri AS.

Veidekke Industri AS på Lillehammer var tidligere Litra Grus. De har sin administrasjon i Lillehammer. I tillegg til administrasjonen har man også knusevirksomhet i Lillehammer kommune, Gjøvik kommune, Ringsaker kommune, Gausdal kommune, Øyer kommune og Nord-Fron kommune.

3. AREAL, VOLUM OG KVALITET

Gjenstående uttak som det her er utarbeidet driftsplan for, dekker et areal på ca. 33.848 m2 og inneholder et volum på ca. 445.000 faste m^3.
Det er gjort flere vurderinger av kvaliteten i masseforekomsten. Den siste er utført av pukk- og grusleverandørenes landsforenings servicekontor v/ Geolog Per Dugstad. Kopi av hans rapport 02.09.96 foreligger i vedlegg 8.
Som det framgår i rapporten fra Dugstad, vil bruksområdet for disse massene hovedsakelig være som tilsetning i andre masser som mangler sand og fillerfraksjoner.
Sivilingeniør Ottar Kumeneie AS foretok en undersøkelse av forekomsten i -85.
Kopi av rapporten i vedlegg 9.
Forekomsten er også registrert i Grusregisteret i Oppland, og kornfordelingen er anslått slik:
5 % stein (256mm >d>64mm), 15% grus (64 mm>d>2mm) og 80% sand, silt eller leire (d< 2mm)

4. OFFENTLIGE PLANER

I kommunedelplanen for Forset er en del av uttaksområdet avsatt til området for råstoffutvinning – grustak. Der det kreves reguleringsplan for uttak av masser i området. Reguleringsplan ble utarbeidet og fremmet av Litra Grus AS, nå Veidekke Industri AS.
Forslag til innstilling ble enstemmig vedtatt i planutvalget 24.10.97.

5. BESKRIVELSE AV DRIFTEN, KOMMENTARER TIL KART OG PROFILER

5.1 Bruksområder

Bruksområdet for disse massene vil hovedsakelig være som tilsetning i andre masser som mangler sand og fillerfraksjoner.
Veidekke Industri As anvender massene som tilslag til betong, pussesand, støtsand, filtersand rundt infiltrasjonsgrøfter og dressing til fotballbaner.

5.2 Dagens situasjon

Driftsplanen er oppdatert med innmålinger av dagens situasjon. Uttak i området lengst nord er ferdigstilt og skal istandsettes etter avtale med grunneieren. Området er markert på driftsplan. Gjenstående uttak dekker et areal på totalt ca. 28 daa og volum på ca. 374.000 m^3.

5.3 Drift

Gjenstående uttak og oppussingen skal skje etappevis, og uttaksområdet er inndelt i 4 soner, K2 – K5.
Uttaket tas ut med en helning fra øst til vest der vest har det laveste punkt (se under punkt 5.2-5.5). Helningen vil ligge mellom 1:5 og 1:8. Undervegs i uttaket drives det med skråninger med en vinkel på maks 1:1,5.

For hver av de 4 uttakssonene er det avsatt ett område for midlertidig lagring av matjord og evt. Annen toppmasse. K7 – K10.
De ulike sonene er vist på plankartet.

Sone K2 er best egnet til eventuell rigg – og lagerplass. Dette området forutsettes derfor istandsatt til slutt.

Skjematisk kan rekkefølgen av uttaket og oppussingen framstilles slik:

Uttak	K2	K3	K4	K5		
Oppussing			K3	K4	K5	K2

Etappe	Areal m2	Gj.snittlig dybde	Volum m3
1	8044	12	96.000
2	8860	18	160.000
3	7430	12	89.000
4	3656	8	29.000
Totalt	**27989**		**374.000**

5.4 Etappe 1 (K2)

Etappe 1 dekker et areal på ca. 8 daa og inneholder et volum på ca. 96.000 faste m^3.

Etter uttaket skal oppussing skal terrengnivået være slik som vedlagte terrengprofiler angir. Laveste punkt i vest på kote ca +298 og høyeste punkt i øst kote ca +315.

5.5 Etappe 2 (K3)

Etappe 2 dekker et areal på ca. 9 daa og inneholder et volum på ca. 160.000 faste m^3.
Etter uttaket skal oppussing skal terrengnivået være slik som vedlagte terrengprofiler angir. Laveste punkt i vest på kote ca +298 og høyeste punkt i øst kote ca +325.

5.6 Etappe 3 (K4)

Etappe 3 dekker et areal på ca. 7 daa og inneholder et volum på 89.000 faste m^3.
Etter uttaket skal oppussing skal terrengnivået være slik som vedlagte terrengprofiler angir. Laveste punkt i vest på kote ca +302 og høyeste punkt i øst kote ca +325.

5.7 Etappe 4 (K5)

Etappe 4 er siste etappe i uttaket, og dekker et areal på ca. 4 daa og inneholder et volum på ca. 29.000 faste m^3.
Etter uttaket skal oppussing skal terrengnivået være slik som vedlagte terrengprofiler angir. Laveste punkt i vest på kote ca +305 og høyeste punkt i øst kote ca +323.

5.8 Tidsplan for uttak

Antatt årlig uttak er ca. 10.000 faste m3. Dersom årlig uttak holder seg relativt konstant vil driftsperioden for uttaket strekke seg frem til ca. år 2055.

Det presiseres at tidsperspektivet på ca. 44 år, som er antatt uttakstid for hele uttaket, baserer seg på årlig uttak på 10.000 faste m^3. En endring i marked og etterspørsel vil kunne føre til at total driftstid endres.

5.9 Avdekningsmasser

Avdekningsmasser skal tas av og legges i deponi i sone K6 – K10 for senere og bruke til istandsetting av uttaket.

5.10 Tekniske innretninger og byggverk i uttaket

Det er ingen tekniske innretninger i sandtaket pr i dag, men på sikt kan en kontorbrakke, hvilebrakke og verkstedcontainer settes opp.

Alle tekniske innretninger og byggverk i tilknytning til uttaket skal fjernes etter avsluttet uttak.

5.11 Avslutta uttak

Permanente ytterkanter i uttaket skal istandsettes fortløpende. Området skal istandsettes til jordbruk med en helning på mellom 1:5 til 1:8. Lengst sør er det behov for å legge inn en kort skråning som er brattere enn området som skal istandsettes til

jordbruksareal. Profil F-F' og G-G' viser denne. Skråningen skal ha en maks helning på 1:1,2.

I henhold til istandsettingsplanen skal det legges på avdekningsmasser på permanente skråninger og i bunn uttak for å få en revegetering av uttaket. De tilførte massene skal ha en dybde på 30-50 cm.
Etterbruk av uttaket skal i henhold til reguleringsplan være landbruk, jordbruk.

5.12 Sikring av uttaket

Uttaket er avstengt med bom som låses ved hovedadkomsten i nord og området skiltes i.h.h.t. reguleringsbestemmelsene ved adkomst i nord og øst. Se driftsplan for plassering.

5.13 Støy

Utslipp av støy skal normalt ikke overskride veiledende grenseverdier i miljøverndepartementets retningslinje for behandling av støy i arealplanlegging (T-1442) og forurensningsforskriftens kap. 30.

5.14 Støv

Støv skal dempes med vanning.

5.15 Driftstider

Driftstid i sandtaket er hverdager mellom 06.00 – 22.00. Det skal ikke være drift i uttaket på søndager og helligdager.

Opplasting og utkjøring kan ved spesielle behov måtte skje døgnet rundt. i slike sammenhenger skal nærmeste naboer varsles etter liste fra Gausdal kommune.

6. AVTALER OG RETTIGHETER

Veidekke Industri AS har avtale med følgende grunneiere:

Gnr/Bnr	Grunneier
34/9-11	Hilde Marthe Aarnes
5/1	Ole Ivar Kjernlie

VEDLEGG

Vedlegg 1 Oversiktskart som viser tiltakets plassering, M=1:50.000
Vedlegg 2 Topografisk horisontalkart arealbruksplan, M=1:5.000
Vedlegg 3 Topografisk horisontalkart arealdisponeringsplan, M=1:5.000
Vedlegg 4 Gjeldende reguleringsplan for eiendommene Brennum gnr/bnr 5/1 og Skogstad gnr/bnr 34/9 og 11
Vedlegg 5 Driftsplan for Flaten sandtak m/tilhørende profiler
Vedlegg 6 Avslutningsplan for Flaten sandtak m/tilhørende profiler
Vedlegg 7 Avtale grunneiere
Vedlegg 8 Rapport fra geolog Per Dugstad
Vedlegg 9 Rapport fra Sivilingeniør Ottar Kummeneie

Sted: Lillehammer **Dato:** 1/6-2017

Underskrift: [illegible]

VEDLEGG 1

OVERSIKTSKART SOM VISER TILTAKETS PLASSERING

M=1:50.000

Målestokk 1:50000	**GAUSDAL KOMMUNE** Det tas forbehold om feil i kartgrunnlaget.	N

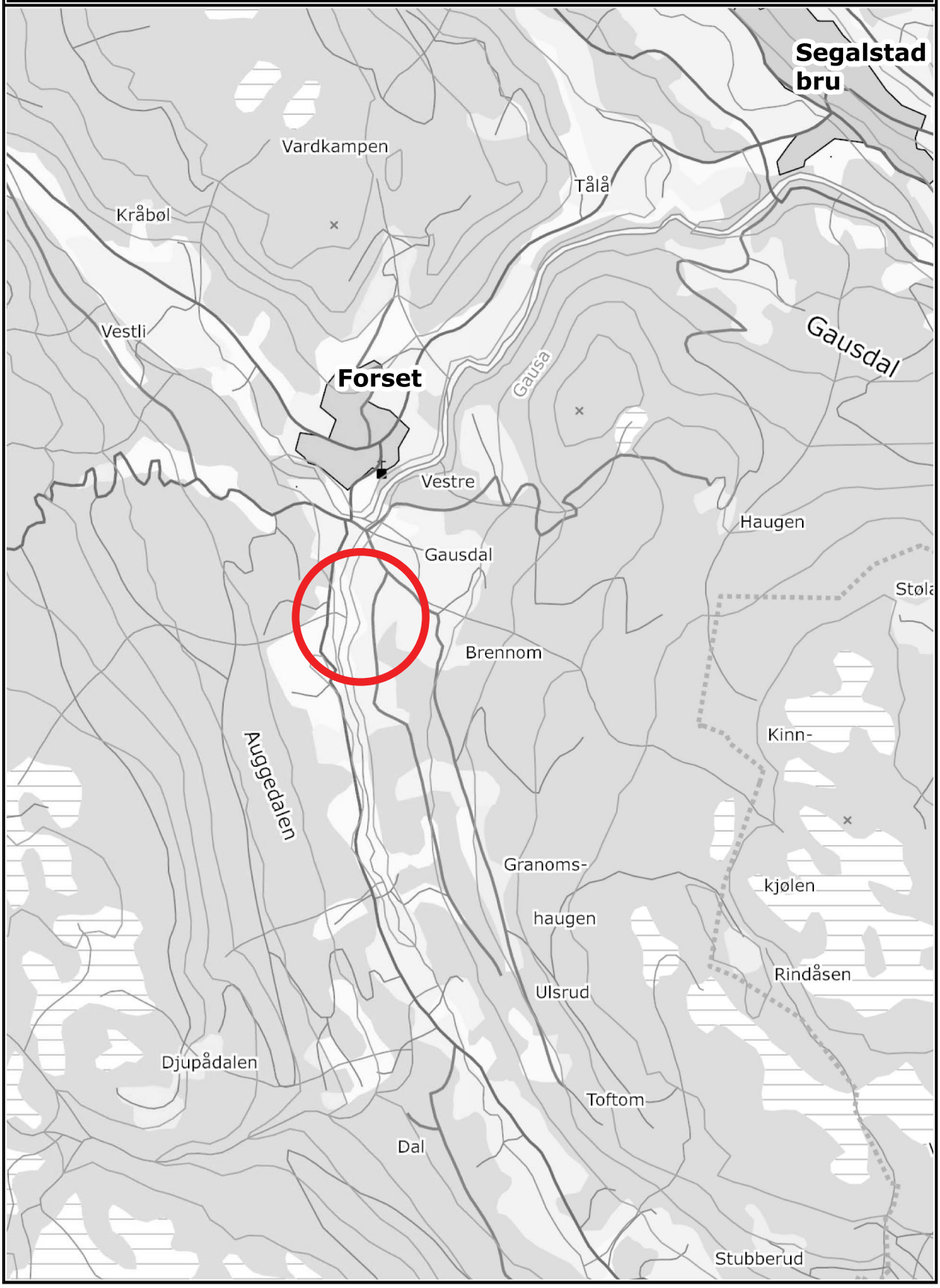

VEDLEGG 2

TOPOGRAFISK HORISONTALKART AREALBRUKSPLAN

M=1:5.000

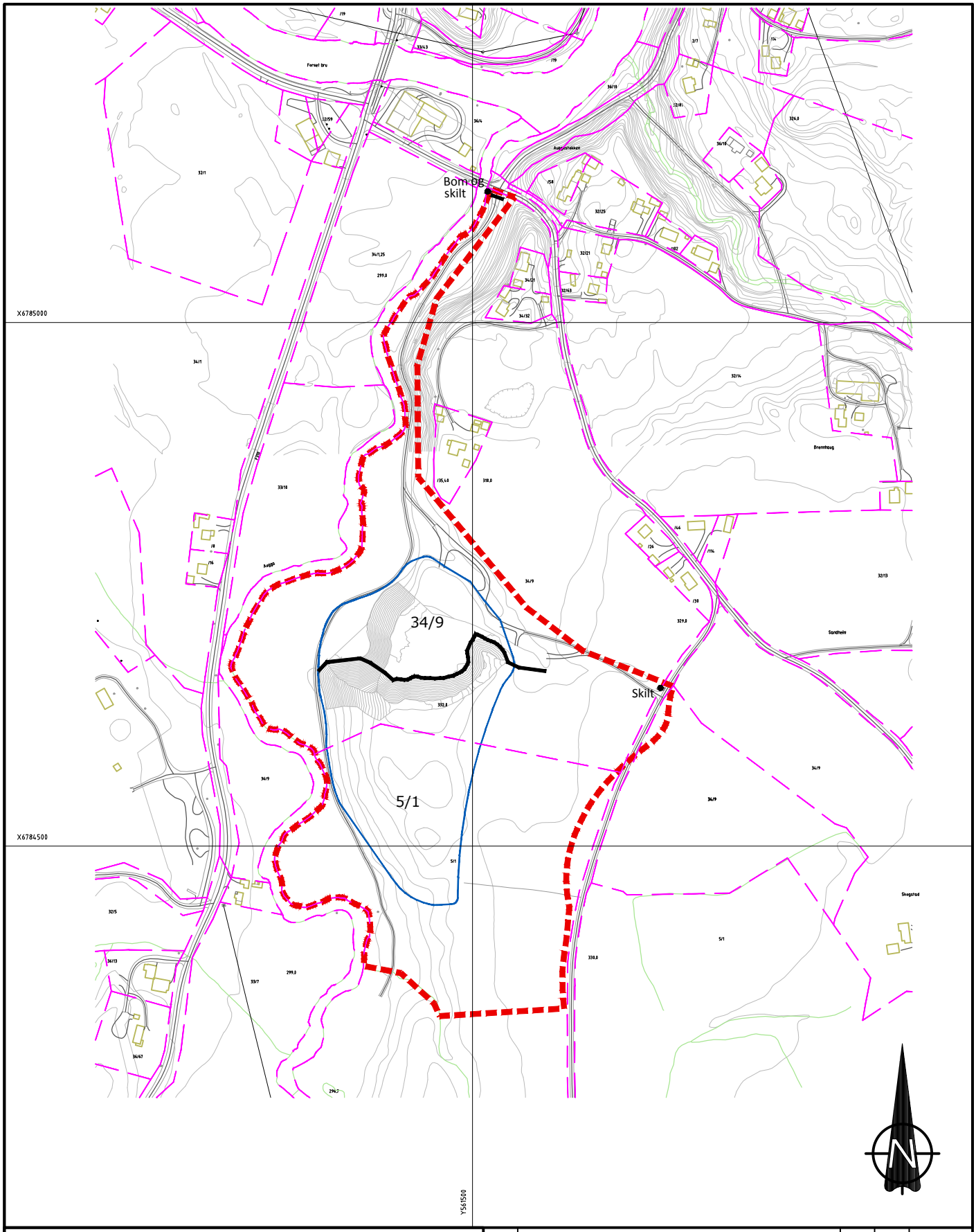

Eiendomsgrense

Formålsgrense

Plangrense

Avgrensning dagens uttak

REV	ENDRING/ERSTATNING	TEGN.	KONTR.	DATO

Veidekke Industri AS
Flaten Sandtak

Driftsplan

Arealbruksplan

-

-

TEGN.	KONTR.	ANSV.
LBG	EVB	EVB

DATO: 2011-07-26

OPPDRAGSNR. RAMBØLL: 4110073

FILPLASSERING: U:\135000737\7-PROD\TEG

FILNAVN: Lay_areal.dwg

MÅLESTOKK: Hor.: 1:5000 (A4) Vert.: -

RAMBØLL

Rambøll Norge AS
Løkkegata 9
2615 LILLEHAMMER
+47 61270500

VEDLEGG 3

TOPOGRAFISK HORISONTALKART AREALDISPONERINGSPLAN

M=1:5.000

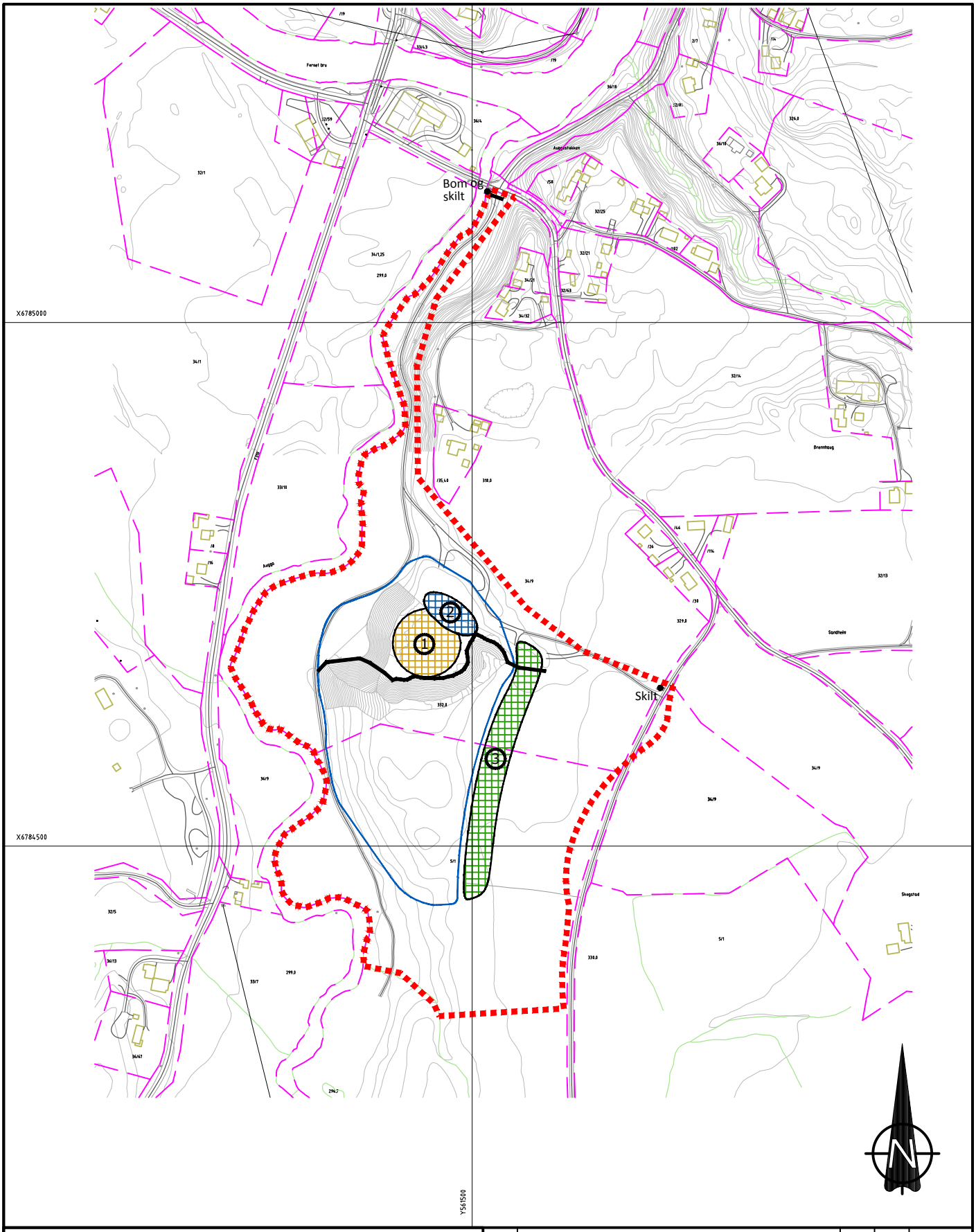

1 Produksjon

2 Ferdigvarelager

3 Lager for avdekningsmasser

Driftsveg

REV	ENDRING/ERSTATNING	TEGN.	KONTR.	DATO

Veidekke Industri AS
Flaten Sandtak

Driftsplan

Arealdisponeringsplan

-

TEGN.	KONTR.	ANSV.
LBG	EVB	EVB

DATO: 2011-07-26

OPPDRAGSNR. RAMBØLL: 4110073

FILPLASSERING: U:\135000737\7-PROD\TEG

FILNAVN: Lay_areal.dwg

MÅLESTOKK: Hor.: 1:5000 (A4) Vert.: -

RAMBØLL

Rambøll Norge AS
Løkkegata 9
2615 LILLEHAMMER
+47 61270500

- -

VEDLEGG 5

DRIFTSPLAN FOR FLATEN SANDTAK M/TILHØRENDE PROFILER

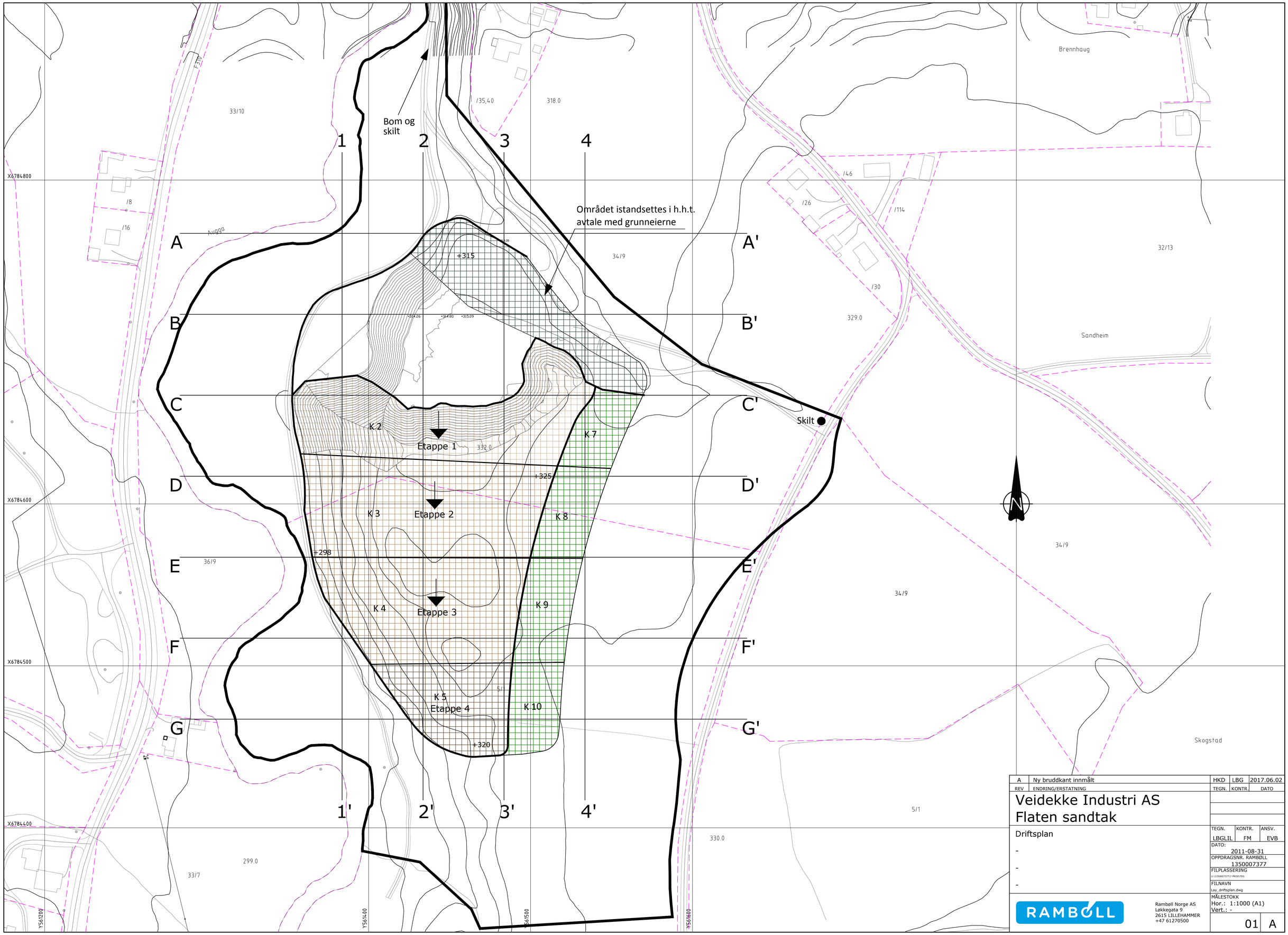

REV	ENDRING/ERSTATNING	TEGN.	KONTR.	DATO
A	Ny bruddkant innmålt	HKD	LBG	2017.06.02

Veidekke Industri AS
Flaten sandtak

Driftsplan

-

-

-

TEGN.	KONTR.	ANSV.
LBGLIL	FM	EVB

DATO: 2011-08-31

OPPDRAGSNR. RAMBØLL: 1350007377

FILPLASSERING: U:\1350007377\7-PROD\TEG

FILNAVN: Lay_driftsplan.dwg

MÅLESTOKK
Hor.: 1:1000 (A1)
Vert.: -

01 A

RAMBØLL

Rambøll Norge AS
Løkkegata 9
2615 LILLEHAMMER
+47 61270500

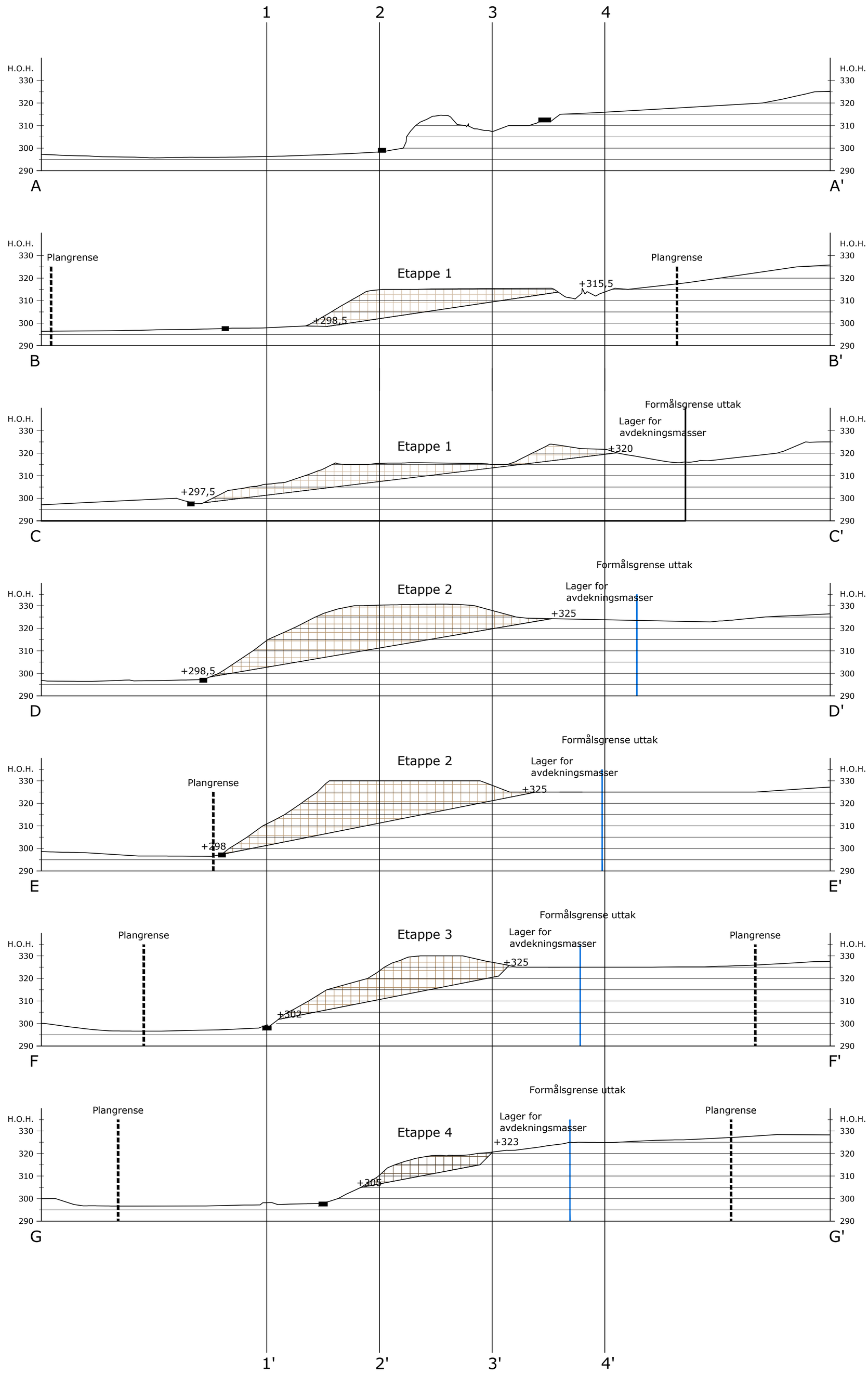

A	Ny bruddkant innmålt	HKD	LBG	2017.06.02
REV	ENDRING/ERSTATNING	TEGN.	KONTR.	DATO

Veidekke Industri AS
Flaten sandtak

Driftsplan

Profil A-A' til G-G'

-

-

TEGN.	KONTR.	ANSV.
LBGLIL	FM	EVB

DATO: 2011-08-31

OPPDRAGSNR. RAMBØLL 1350007377

FILPLASSERING U:\1350007377\7-PROD\TEG

FILNAVN Lay_driftsplan.dwg

MÅLESTOKK
Hor.: 1:1000 (A1)
Vert.: -

02 A

RAMBØLL
Rambøll Norge AS
Løkkegata 9
2615 LILLEHAMMER
+47 61270500

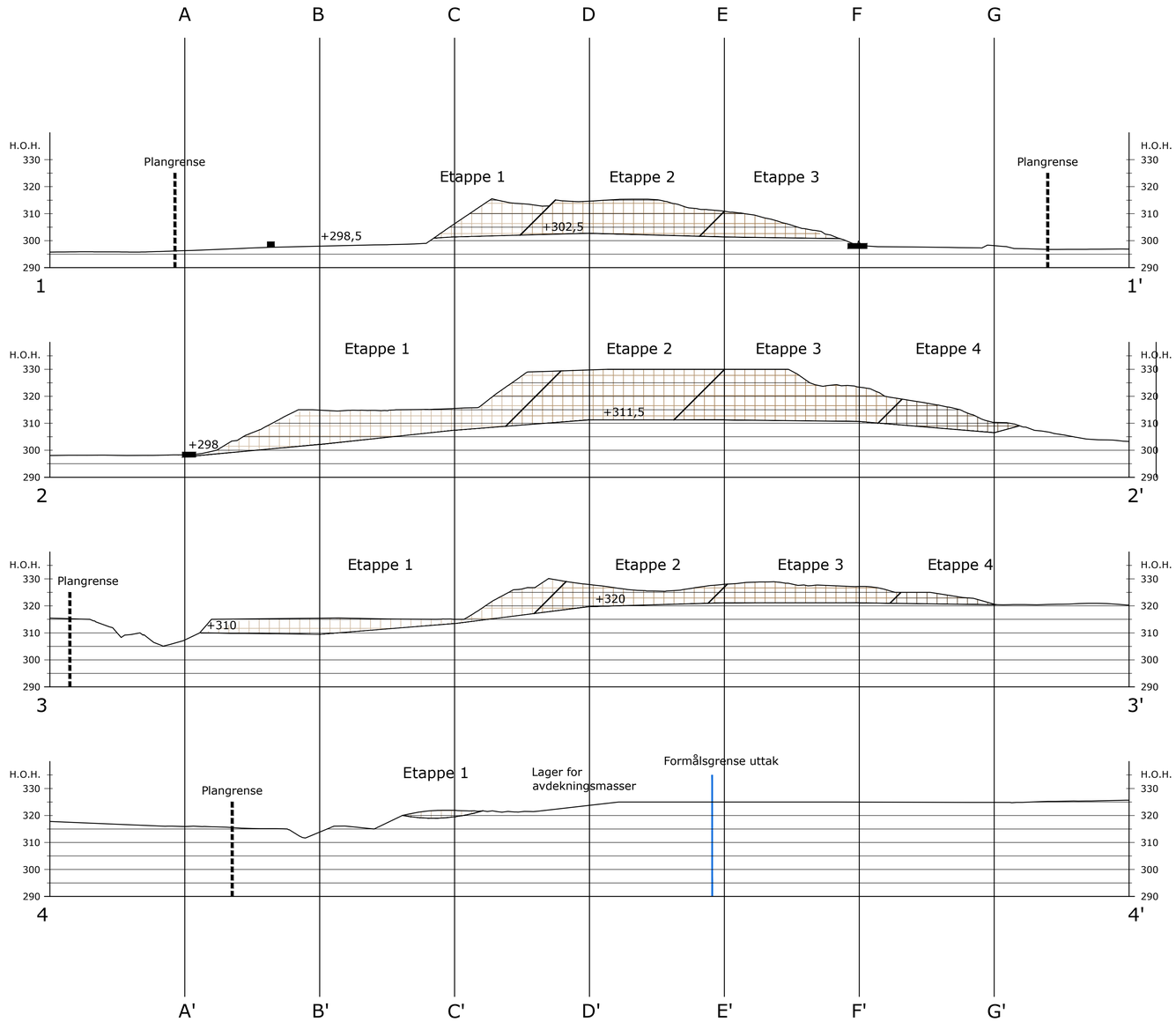

REV	ENDRING/ERSTATNING	TEGN.	KONTR.	DATO
A	Ny bruddkant innmålt	HKD	LBG	2017.06.02

Veidekke Industri AS
Flaten sandtak

Driftsplan

Profiler 1-1' til 4-4'

-

-

TEGN.	KONTR.	ANSV.
LBGLIL	FM	EVB

DATO: 2011-08-31

OPPDRAGSNR. RAMBØLL: 1350007377

FILPLASSERING: U:\1350007377\2-PROSTRS

FILNAVN: Lay_driftsplan.dwg

MÅLESTOKK: Hor.: 1:1000 (A1) Vert.: -

RAMBØLL

Rambøll Norge AS
Løkkegata 9
2615 LILLEHAMMER
+47 61270500

03 A

VEDLEGG 6

AVSLUTNINGSPLAN FOR FLATEN SANDTAK M/TILHØRENDE PROFILER

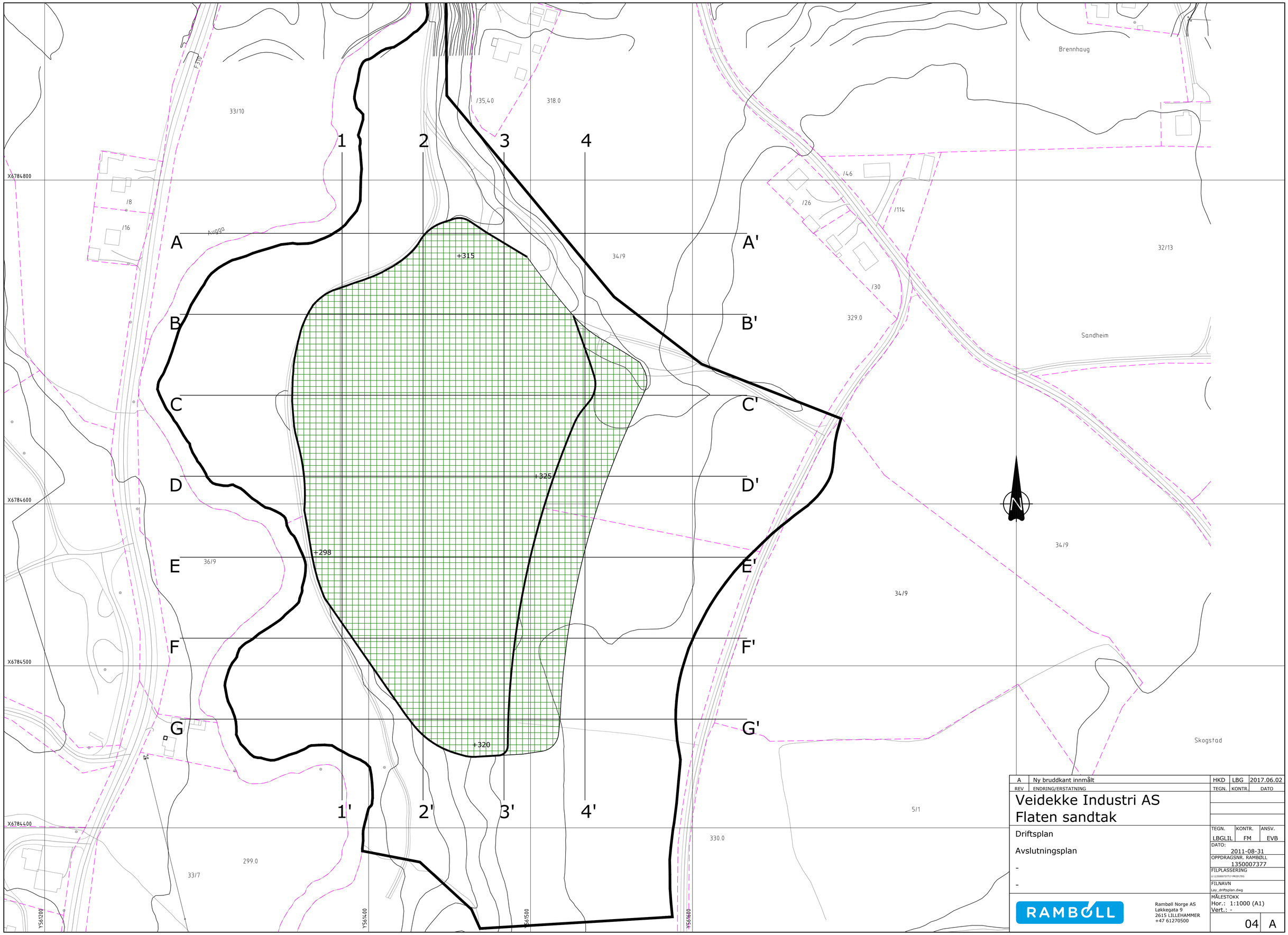

REV	ENDRING/ERSTATNING	TEGN.	KONTR.	DATO
A	Ny bruddkant innmålt	HKD	LBG	2017.06.02

Veidekke Industri AS
Flaten sandtak

Driftsplan

Avslutningsplan

-

-

TEGN.	KONTR.	ANSV.
LBGLIL	FM	EVB

DATO: 2011-08-31

OPPDRAGSNR. RAMBØLL: 1350007377

FILPLASSERING: U:\1350007377\7-PRODUTEG

FILNAVN: Lay_driftsplan.dwg

MÅLESTOKK
Hor.: 1:1000 (A1)
Vert.: -

04 A

RAMBØLL

Rambøll Norge AS
Løkkegata 9
2615 LILLEHAMMER
+47 61270500

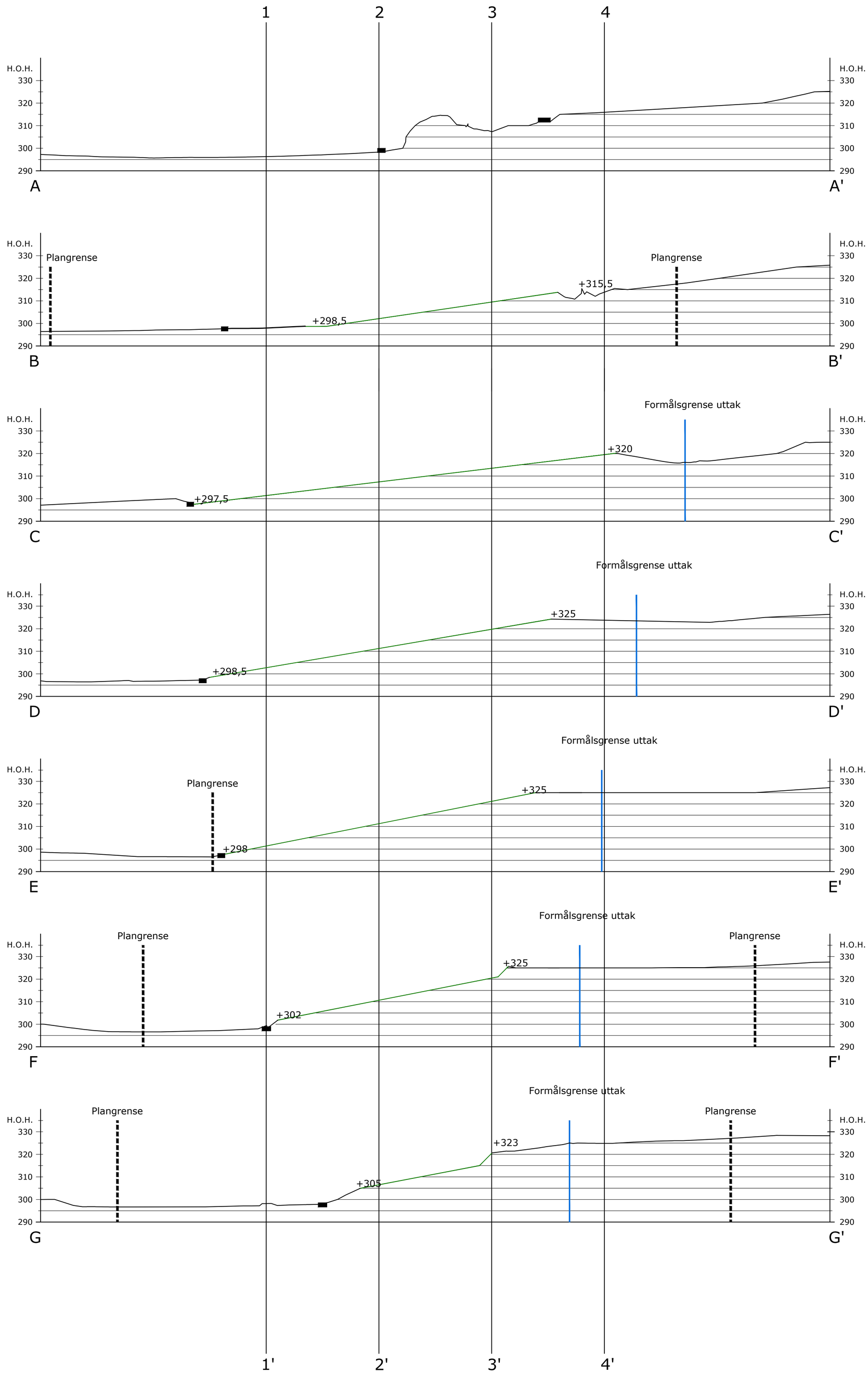

A	Ny bruddkant innmålt	HKD	LBG	2017.06.02
REV	ENDRING/ERSTATNING	TEGN.	KONTR.	DATO

Veidekke Industri AS
Flaten sandtak

Driftsplan

Avslutningsplan

Profil A-A' til G-G'

-

TEGN.	KONTR.	ANSV.
LBGLIL	FM	EVB

DATO: 2011-08-31

OPPDRAGSNR. RAMBØLL 1350007377

FILPLASSERING U:\1350007377\7-PROD\TEG

FILNAVN Lay_driftsplan.dwg

MÅLESTOKK
Hor.: 1:1000 (A1)
Vert.: -

RAMBØLL
Rambøll Norge AS
Løkkegata 9
2615 LILLEHAMMER
+47 61270500

05 A

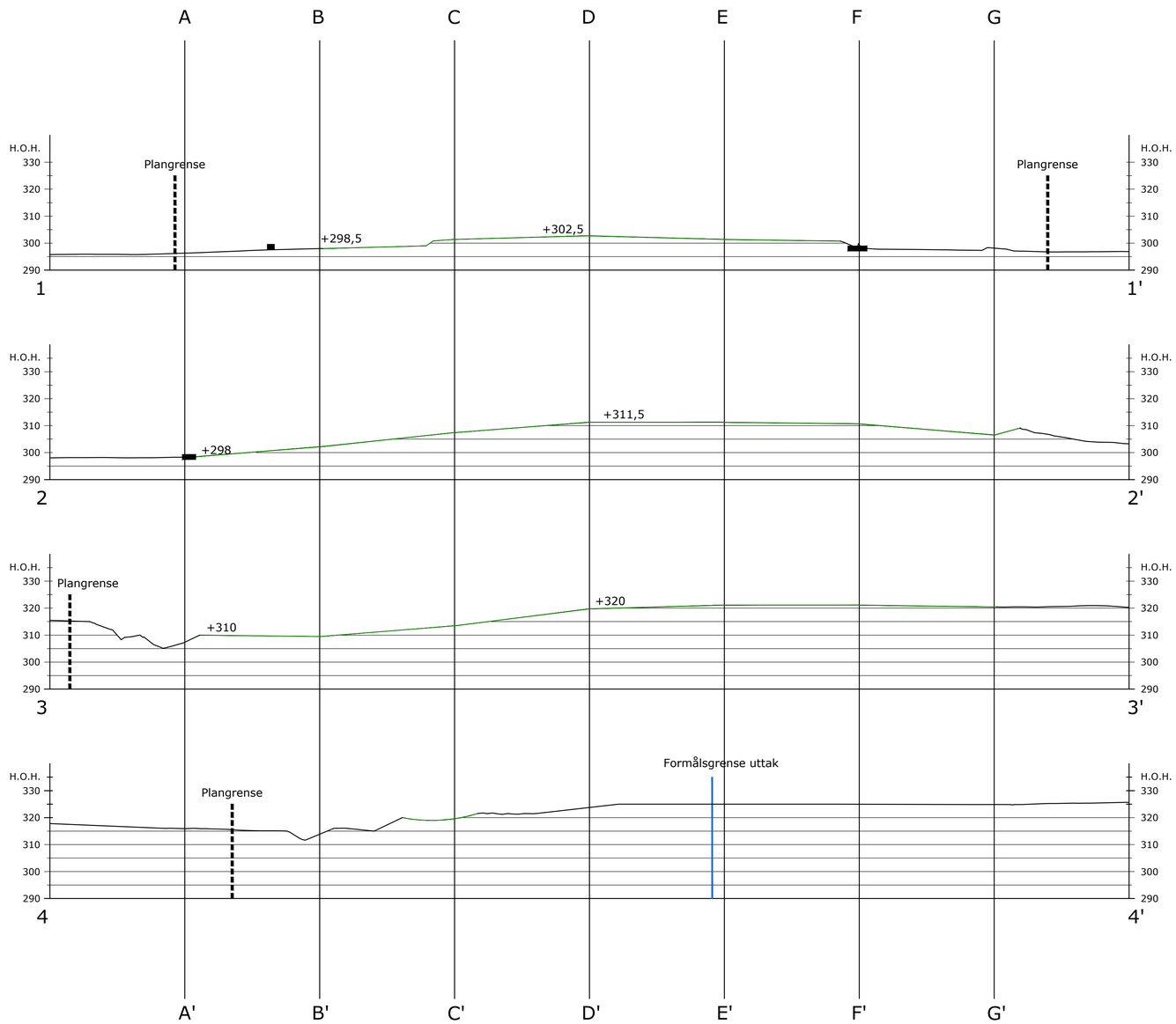

REV	ENDRING/ERSTATNING	TEGN.	KONTR.	DATO
A	Ny bruddkant innmålt	HKD	LBG	2017.06.02

Veidekke Industri AS
Flaten sandtak

Driftsplan

Avslutningsplan

Profiler 1-1' til 4-4'

-

TEGN.	KONTR.	ANSV.
LBGLIL	FM	EVB

DATO: 2011-08-31

OPPDRAGSNR. RAMBØLL: 1350007377

FILPLASSERING: U:\1350007377\2-PROSTIS\

FILNAVN: Lay_driftsplan.dwg

MÅLESTOKK: Hor.: 1:1000 (A1) Vert.: -

RAMBØLL
Rambøll Norge AS
Løkkegata 9
2615 LILLEHAMMER
+47 61270500

06 A

Konsesjonsområde

Flaten massetak i Gausdal kommune

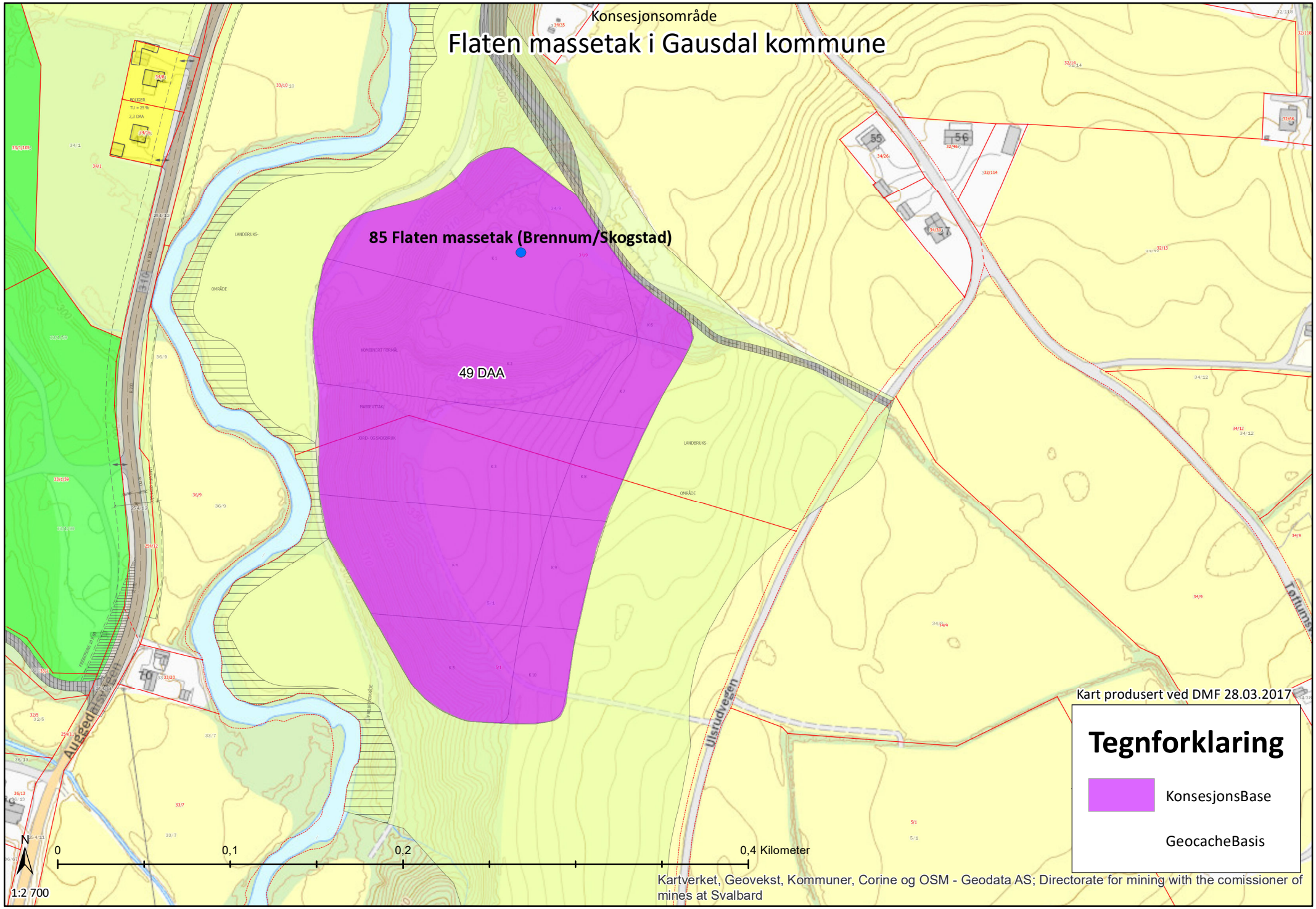

Tegnforklaring:
Rødlistekategorier

- SE *Svært høy risiko*
- HI *Høy risiko*
- PH *Potensiell høy risiko*
- VU *Sårbar*
- NT *Nær truet*
- EN *Sterkt truet*
- CR *Kritisk truet*

Funntype:
- ☑ Funn med belegg
- ☑ Observasjon av arter

Kilde:
- ☑ Artsobservasjoner.no
- ☑ Miljølære.no

☑ Rovbase

Koordinatpresisjon :
Alle

☑ Presisjon ikke oppgitt

Kategorier: SE,HI,PH,VU,NT,EN,CR
Endre kategorier

Tidsavgrensing: Ingen avgrensing
Endre tidsavgrensing

Geografisk utvalg: Fra kommune (r): Gausdal
Endre geografisk utvalg

Institusjoner: Alle
Endre institusjoner

Kartlag:
Velg rutenett

- ☐ Geografisk presisjon
- ☐ Marker usikre og menneskespredte
- ☐ Verneområder
- ○ Topografisk rasterkart
- ◉ Topografisk kart
- ○ Gråtone kart
- ○ Norge i Bilder
- ○ Topografisk (gratistj.)

Utklipp fra artskart. Søk utført av DMF, 30.03.2017.

Utklipp fra naturbase. Søk utført av DMF, 30.03.2017.

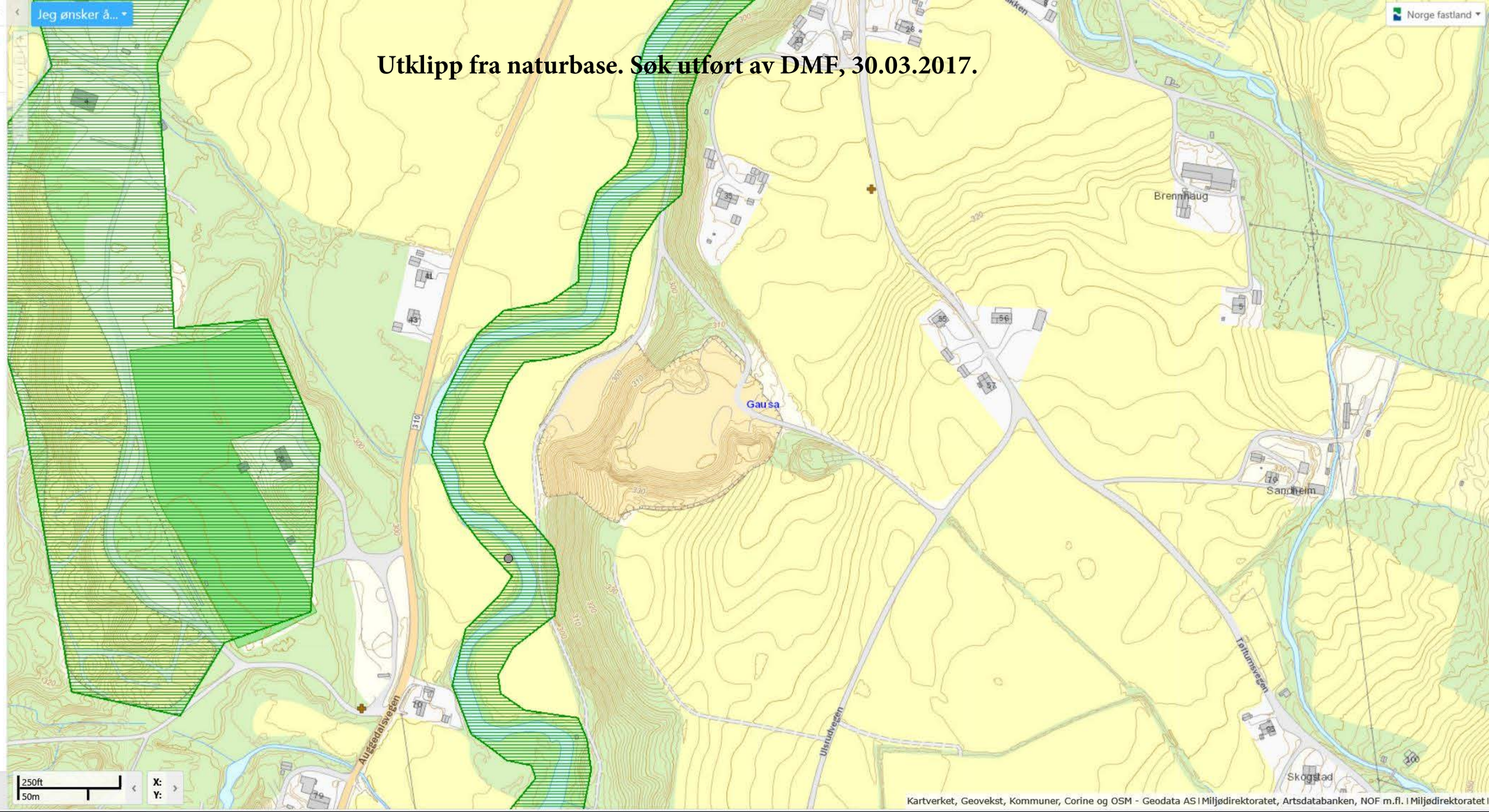

REGULERINGSBESTEMMELSER
FOR
SKOGSTAD

§ 1
Generelt

1. Det regulerte området er vist på planen med reguleringsgrenser.

2. Planområdet er inndelt er inndelt i reguleringsområder med følgende formål:

   - Landbruksområder (PBL § 25 1. ledd nr. 2)
     Områder for jordbruk

   - Spesialområde (PBL § 25 1. ledd nr. 6)
     Privat vei
     Friluftsområde

   - Blandet formål (PBL § 25 2. Ledd)
     Masseuttak/jordbruk

§ 2
Fellesbestemmelser

1. Før drift settes i gang skal det utarbeides en driftsplan som skal godkjennes av Bergvesenet i samarbeid med Gausdal kommune.

2. Virksomheten er underlagt kontroll og tilsyn av Bergvesenet.

3. Inntil uttaket og oppussing er avsluttet plikter entreprenøren å sikre området f.eks med skilt, slik at det er utilgjengelig for allmenheten.

4. Dersom det i forbindelse med tiltak i marka blir funnet automatisk fredete kulturminner som ikke er kjent, skal arbeidet straks stanses i den grad det berører kulturminnene eller deres sikringssoner på 5 meter, jfr. lov om kulturminner § 8. Melding skal snarest sendes til kulturvernmyndighetene i oppland fylkeskommune slik at vernemyndighetene kan gjennomføre en befaring og avklare om tiltaket kan gjennomføres og eventuelt vilkårene for dette.

§ 3
Blandet formål masseuttak/jordbruk K1 – K10

Innenfor områdene K1 – K5 kan det tas ut grusmasser.

Innenfor områdene K6 – K10 kan det lagres matjord og evt. annen toppmasse i den tid uttaket pågår.

Både uttaket og oppussing skal skje sonevis.

Sone 1, består av K1 og K6.
Sone 2, består av K2 og K7.
Sone 3, består av K3 og K8.
Sone 4, består av K4 og K9.
Sone 5, består av K5 og K10.

Uttaket skal foretas i følgende rekkefølge: sone 1, sone 2, sone 3, sone 4 og sone 5 til slutt.

Oppussing etter uttaket skal foretas i følgende rekkefølge: sone 2, sone 3, sone 4, sone 5 og sone 1 til slutt.

Etter oppussingen skal terrengnivå være slik som vedlagte terrengprofiler angir, jfr. vedlegg nr. 5.

Etter hvert som områdene blir oppusset og istandsatt går de over til landbruksområder.

Eventuell tilplanting i skråninger avtales ved årsbefaringer.

§ 4
Spesialområde, friluftsområde

I friluftsområdene langs Augga skal det være et sammenhengende vegetasjonsbelte. Skogen kan pleies ved forsiktig tynning.

2.1 REGULERINGSBESTEMMELSER

Pgf. 1.
Generelt

1. Det regulerte området er vist på planen med reguleringsgrenser.
2. Planområdet er inndelt i reguleringsområder med følgende formål:

   Landbruksområder (PBL pgf. 25 1. ledd nr. 2)
   Områder for jordbruk.

   Spesialområder (PBL pgf. 25 1. ledd nr. 6)
   Privat vei
   Friluftsområde

   Blandet formål (PBL pgf. 25 2. ledd)
   Masseuttak/jordbruk

Pgf. 2
Fellesbestemmelser.

1. Før drift settes igang skal det utarbeides en driftsplan som skal godkjennes av Bergvesenet i samarbeid med Gausdal kommune.
2. Virksomheten er underlagt kontroll og tilsyn av Bergvesenet.
3. Inntil uttaket og oppussingen er avsluttet plikter entreprenøren å sikre området f.eks med skilt, slik at det er utilgjengelig for allmenheten.
4. Dersom det i forbindelse med tiltak i marka blir funnet automatisk fredete kulturminner som ikke er kjent, skal arbeidet straks stanses i den grad det berører kulturminnene eller deres sikringssoner på 5 meter, jfr. lov om kulturminner pgf. 8. Melding skal snarest sendes til kulturvernmyndighetene i Oppland fylkeskommune slik at vernemyndighetene kan gjennomføre en befaring og avklare om tiltaket kan gjennomføres og eventuelt vilkårene for dette.

Pgf. 3
Blandet formål masseuttak/jordbruk K1 - K10.

Innenfor områdene K1 - K5 kan det tas ut grusmasser.

Innenfor områdene K6 - K10 kan det lagres matjord og evt. annen toppmasse i den tid uttaket pågår.

Både uttaket og oppussing skal skje sonevis.

Sone 1 består av K1 og K6.
Sone 2 består av K2 og K7.
Sone 3 består av K3 og K8.
Sone 4 består av K4 og K9.
Sone 5 består av K5 og K10.

Uttak skal foretas i følgende rekkefølge: sone 1, sone 2, sone 3, sone 4 og sone 5 til slutt.

Oppussing etter uttak skal foretas i følgende rekkefølge: sone 2, sone 3, sone 4, sone 5 og sone 1 til slutt.

Etter oppussingen skal terrengnivå være slik som vedlagte terrengprofiler angir, jfr. vedlegg. nr. 5.

Etterhvert som områdene blir oppusset og istandsatt går de over til landbruksområder.

Eventuell tilplanting i skråninger avtales ved årsbefaringene.

Pgf. 4
Spesialområde, friluftsområde.

I friluftsområdene langs Augga skal det være et sammenhengende vegetasjonsbelte. Skogen kan pleies ved forsiktig tynning.

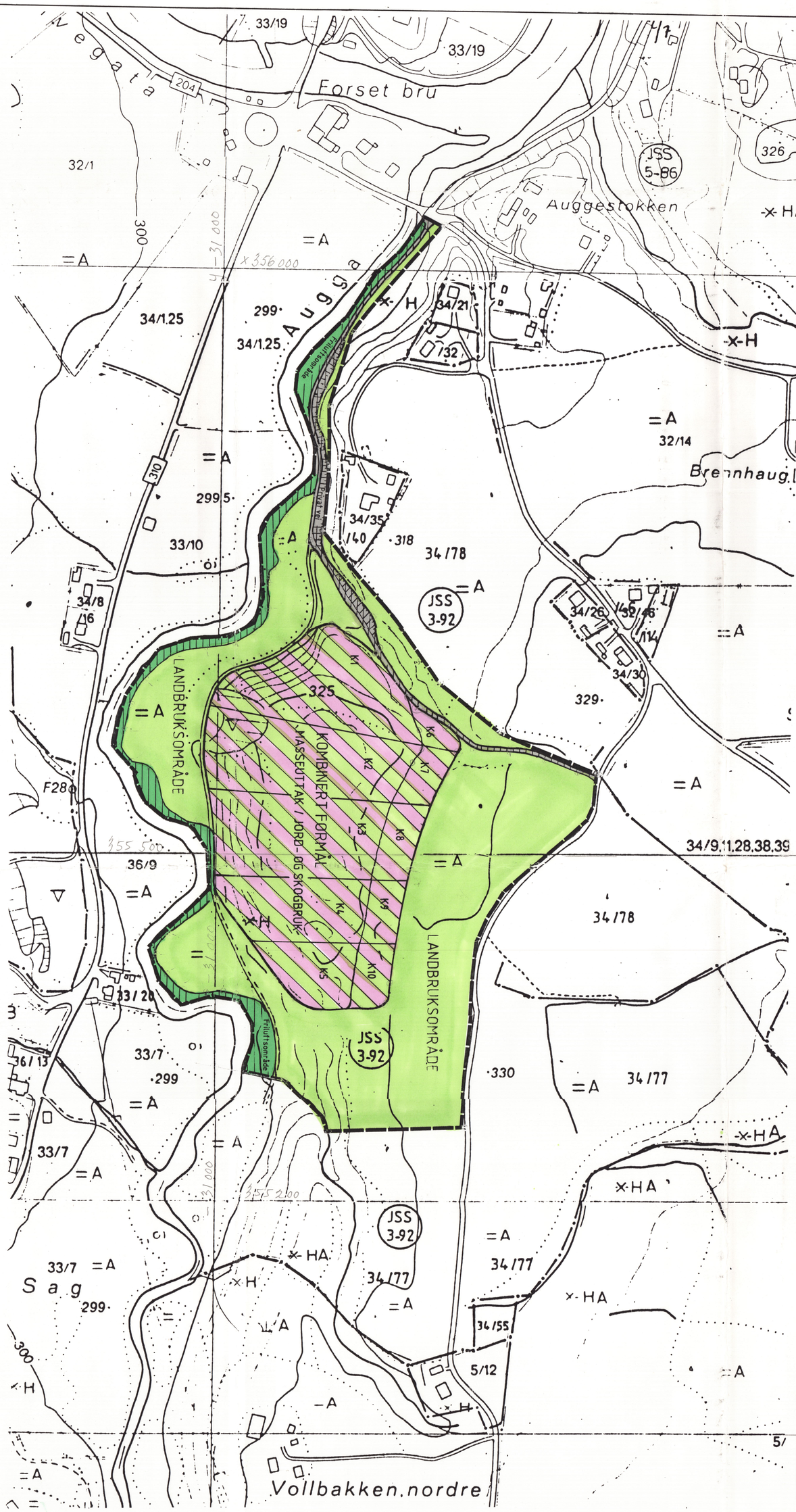

OVERSIKTSKART M 1:25 000

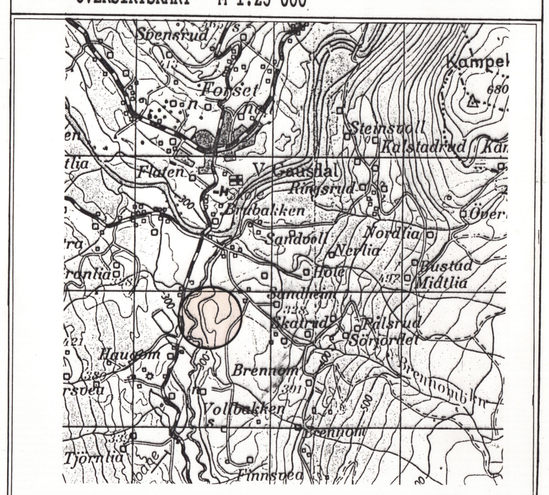

Nyregulering:

GAUSDAL KOMMUNE

DEL AV EIENDOMMENE "BRENNUM" GNR 5 BNR 1 OG "SKOGSTAD" GNR 34 BNR 9 OG 11.

REGULERINGSPLAN FOR .....

I medhold av § 27-2 i plan- og bygningsloven av 14. juni 1985 nr. 77 med senere endringer, har Gausdal kommunestyre i sak Ks- 60/97 i møte 11.11.97 vedtatt denne reguleringsplanen med tilhørende reguleringsbestemmelser.

Området var tidligere uregulert.

Planen er tegnet inn på dette kartet slik den er vedtatt av kommunestyret.

ØSTRE GAUSDAL, den 28.11.1997

Inger S. Enger (ordfører) — Jon Sylte (parafering)

GAUSDAL KOMMUNE
PLAN OG NÆRINGSAVDELINGEN
2621 ØSTRE GAUSDAL

GAUSDAL KOMMUNE
Plan- og næringsavdelinga

TEGNFORKLARING

PBL § 25 REGULERINGSFORMÅL

LANDBRUKSOMRÅDER (PBL §25, 1. ledd nr. 2)

J&S-bruk — Område for jord- og skogbruk

SPESIALOMRÅDER (PBL §25, 1. ledd nr. 6)

Private veier — Privat vei

Friluftsområde — Friluftsområde

KOMBINERTE FORMÅL

Område for masseuttak
Område for jord- og skogbruk

STREKSYMBOLER

Planens begrensning

Formålsgrense

GODKJENT

Ekvidistanse 5 m

Kartmålestokk 1:2000

N

Reguleringsplan med reguleringsbestemmelser for del av eiendommene Brennum gnr. 5 bnr. 1 og Skogstad gnr. 34 bnr. 9 og 11.

Kartblad: CJ 075-5-3
Kartprodusent: Fjellanger-Widerøe A/S

SAKSBEHANDLING IFLG. PLAN- OG BYGNINGSLOVEN	SAKS-NR.	DATO	SIGN.
Revisjon Kunngjort i lokalavisen GD.		15.10.97 15.11.97	
Kommunestyrets vedtak:	Ks-60/97	11.11.97	
3. gangs behandling i det faste utvalget for plansaker			
Offentlig ettersyn fra ..... til			
2. gangs behandling i det faste utvalget for plansaker	Pu-117/97	24.10.97	
Offentlig ettersyn fra 15.09.97 til 14.10.97			
1. gangs behandling i det faste utvalget for plansaker	Pu-94/97	04.09.97	Gudmund Forseth.
Kunngjøring av oppstart av planarbeidet		12.02.96	

PLANEN UTARBEIDET AV:	ARK.-NR.	TEGN. NR.	SAKS-BEH.
Gudbrand Aanstad, 2623 V. Gausdal	L12. 101	G97-48	G.F.