Bergvesenet

Postboks 3021, N-7441 Trondheim

Rapportarkivet

Innlegging av nye rapporter ved: Harald

Bergvesenet rapport nr	Intern Journal nr	Internt arkiv nr	Rapport lokalisering	Gradering
5402				

Kommer fra arkiv	Ekstern rapport nr	Oversendt fra	Fortrolig pga	Fortrolig fra dato:
Elkem Skorovas AS	P4-21-1 P4-21-2	Elkem Skorovas		

Tittel

Diverse karter

Forfatter	Dato	År	Bedrift (oppdragsgiver og/eller oppdragstaker)

Kommune	Fylke	Bergdistrikt	1: 50 000 kartblad	1: 250 000 kartblad
Bømlo	Hordaland		11142	Haugesund

Fagområde	Dokument type	Forekomster (forekomst, gruvefelt, undersøkelsesfelt)
Geologi		Bømlo

Råstoffgruppe	Råstofftype
Malm/metall	Au

Sammendrag, innholdsfortegnelse eller innholdsbeskrivelse

Kartene viser gruver og skjerp på Bømlo

P4-21 Boulo

5402

BV 5402

P4-21-1

ELEKTROKEMISK A/S
SKOROVAS GRUBER
SKOROVATN P. Å.

Pris 1 Krone

Prövenummer.

Maa ikke afhændes.

KART

i 1:10000

over **det guldførende Distrikt** paa

Bømmeløen

mellem Varadne og Vorneskiubben.

Optaget 1885.

Pris 1 Krone

Paleviken
Kaarnesen
Varneskubben
Stobhaugviken
Skarpnes
Tornes
Gardhs
Lerrollen
Nygaard
Selvaagbleika
Selvaagen
Naversky
Smedja
Högestölen
Stensmaaf
Stene-
vaagfj.
Torvsjaar
Storemyr
Langemyr
Kleamyr
Selvaagfjellet
Helmiken
Bandaalsfj.
Bandaalsfj.
Vaagehogden
Higanuten
Vikavand
Vise
Bakken
Haldorsfj.
Vaage
Helmensfj.
Dalen
Vaarenuten
Vestfjeldaata
Vestfjeldaata

Udgivet af Norges geografiske Opmaaling 1885.

1285

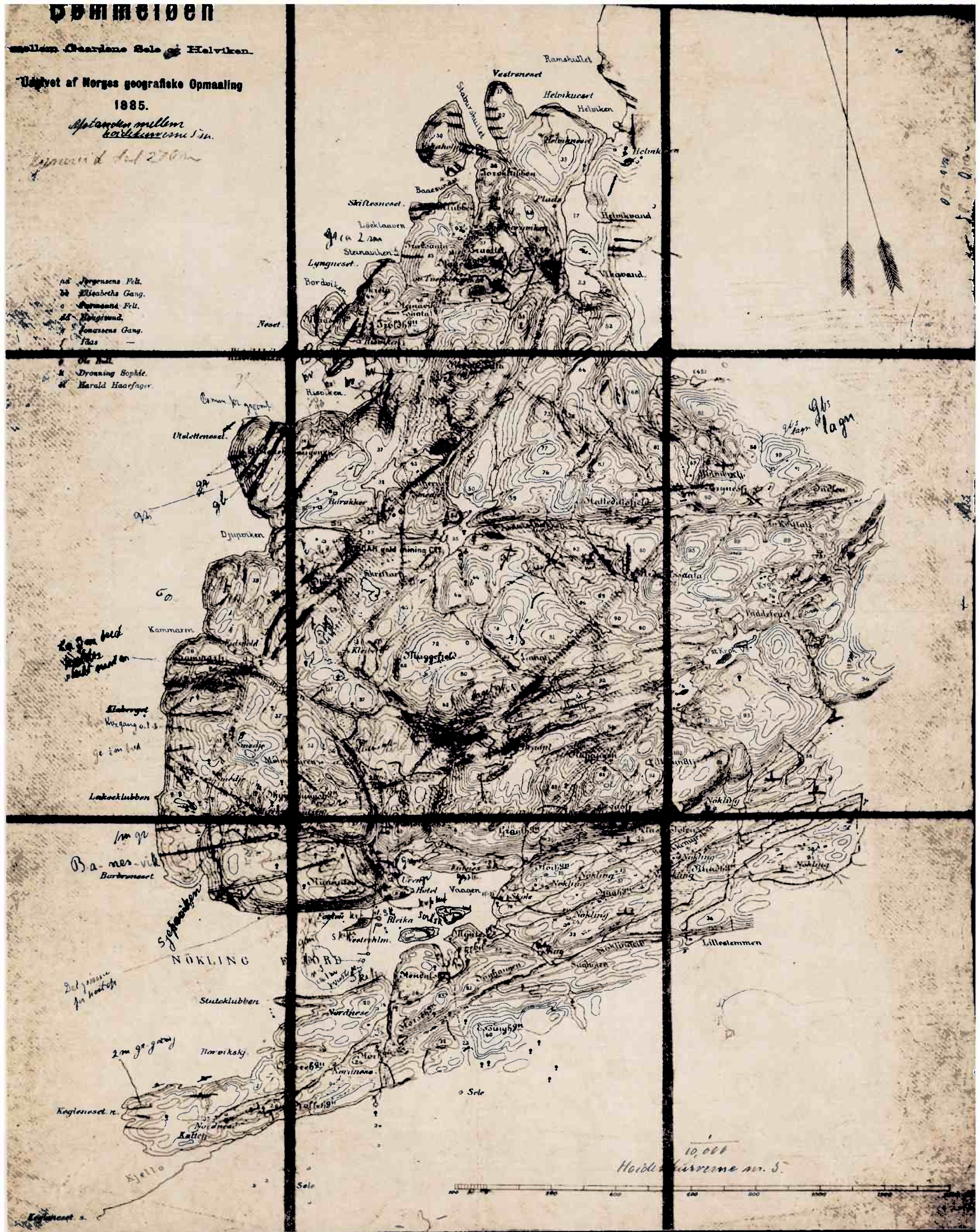
Bømmeløen
mellem Gaardene Sele og Helviken.
Udgivet af Norges geografiske Opmaaling
1885.
Jørgensens Felt.
Elisabeths Gang.
Dronning Sophie.
Harald Haarfager.
Ramshullet
Vestreneset
Helvikneset
Helviken
Helvikvand
Vikavand.
Skiftesneset.
Lynguesst.
Bordviken.
Neset.
Risviken.
Djupviken
Kammaren
Lækseklubben
Barbreneset
NÖKLING
Stutoklubben
Borviksk
Kegleneset. n.
Kjello
Sele
Lillestemmen
Nökling
Hotel
Vaagen
Mugghø
10,000
Høide kurverne m. 5.

Sommerøen

mellem Gaardene Sele og Helviken.

Udgivet af Norges geografiske Opmaaling

1885.

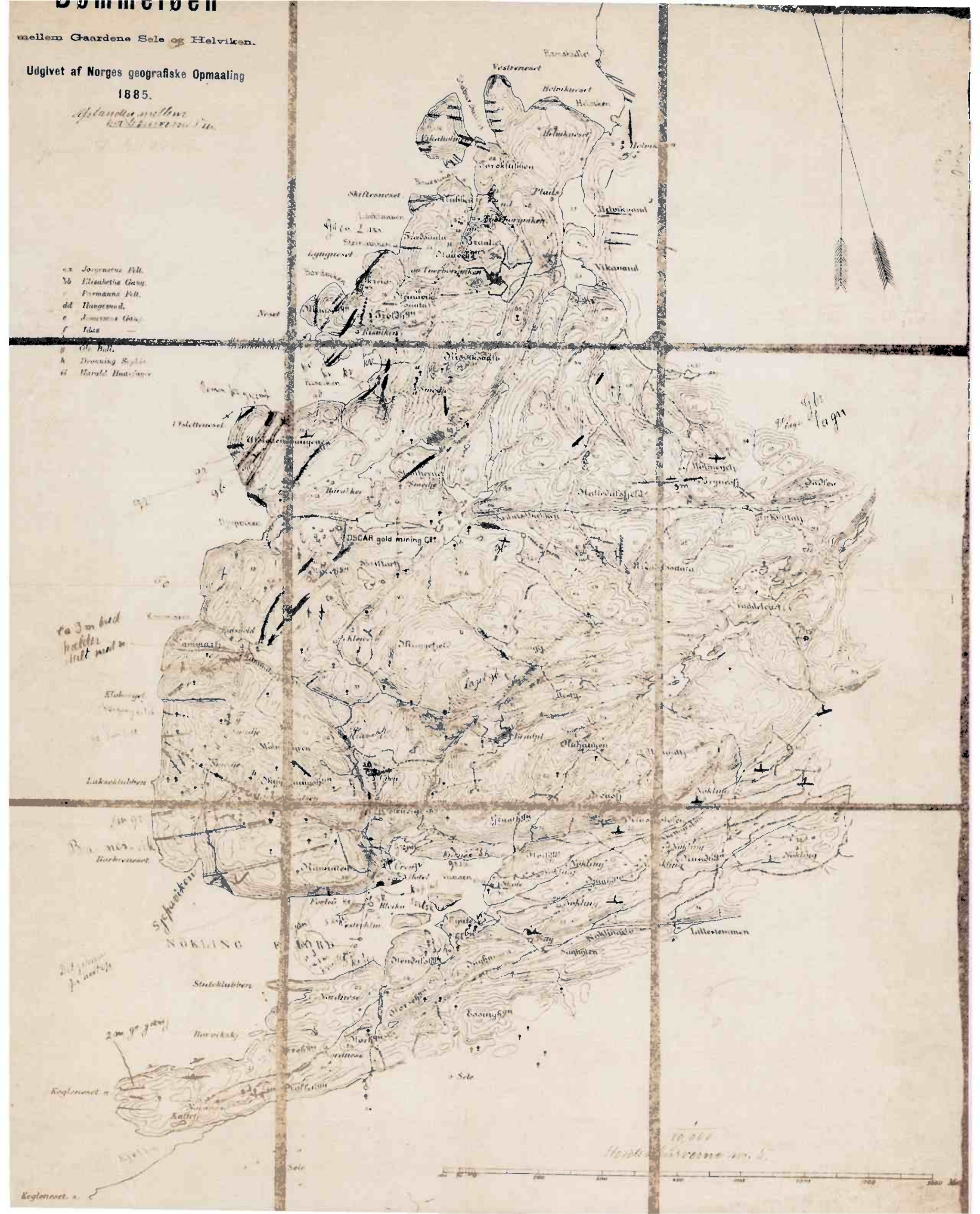

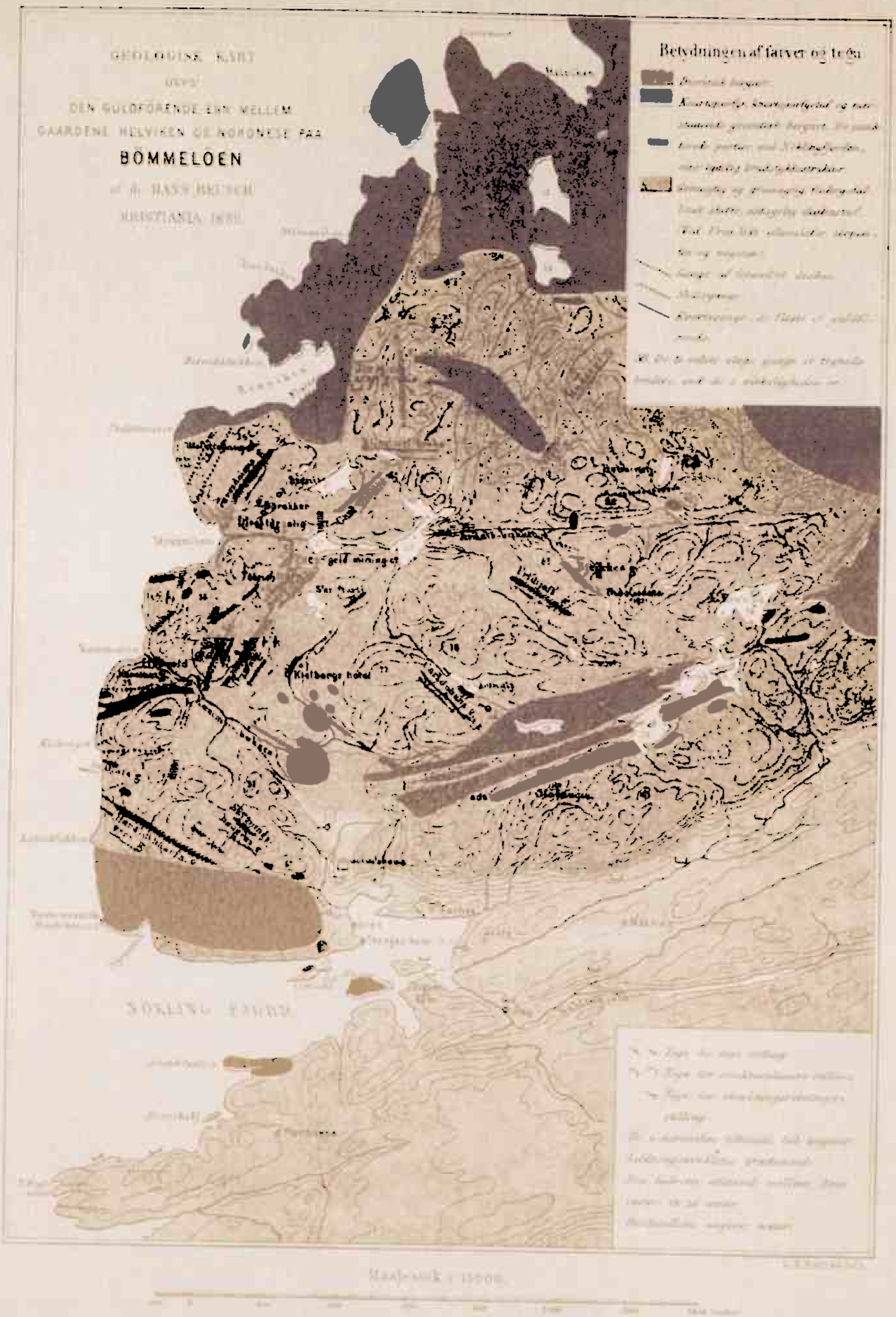
BOMMELOEN
Betydningen af farver og tegn
Kielbergs hotel

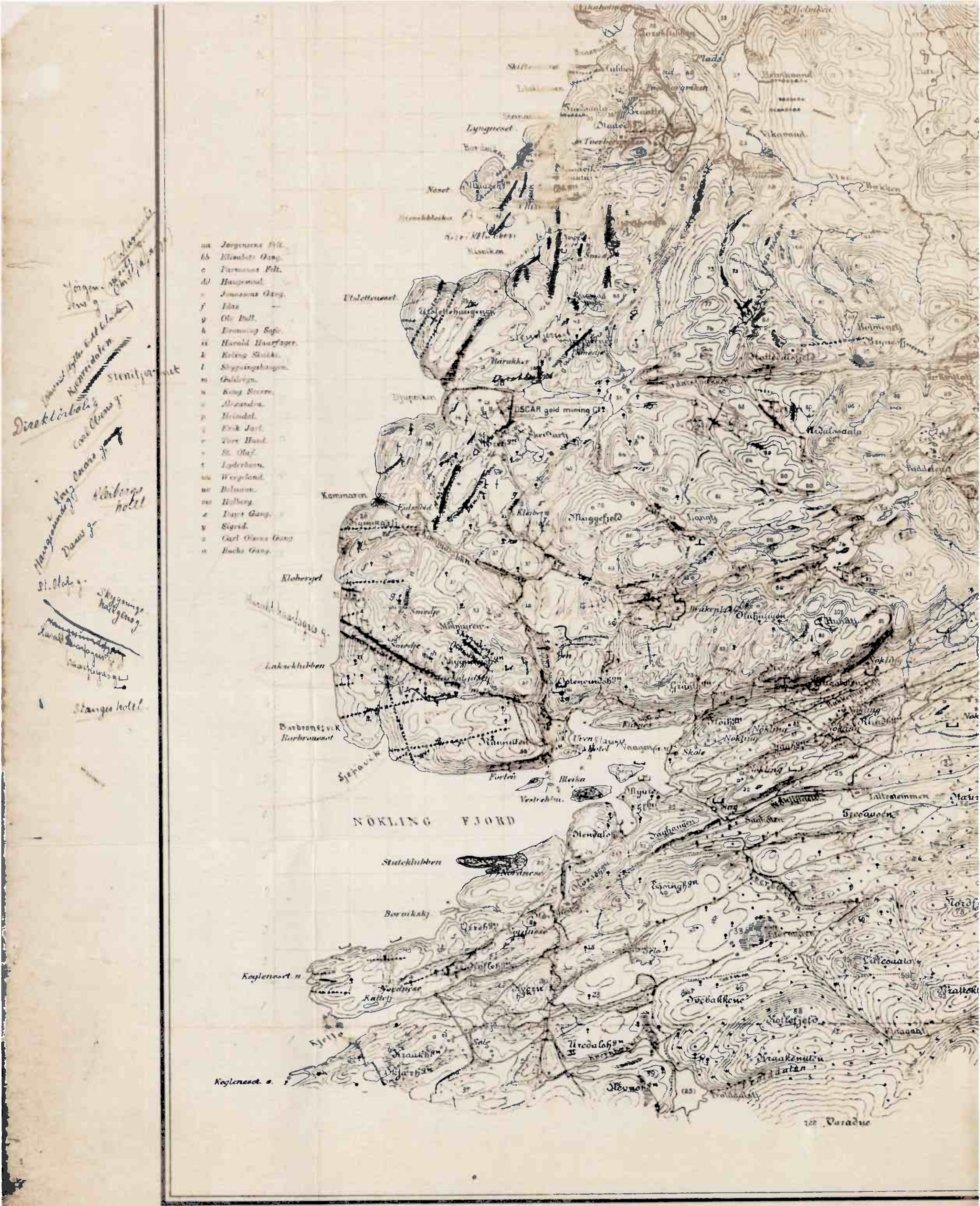

Udgivet af Norges geografiske Opmaaling 1885.

1885

Anm. Tallene angive Stedernes Høide over Havet i Meter.
Afstanden mellem hver af Høidekurvene er 5 Meter.

Fotolitograf.

1285

225 kr.

Pris 1 Krone

Pris 1 Krone

Prövenummer.
Maa ikke afhændes.

KART

i 1:10000

over det guldførende Distrikt paa

Bømmeløen

mellem Varaine og Vorneskluhben.

Optaget 1885.

aa Jørgensens Felt.
bb Elisabets Gang.
c Normannas Felt.
dd Haugesund.
e [illegible]
f Idas —
g Ole Bull.
h [illegible]
ii Harald Haarfager
k [illegible]
l [illegible]
m [illegible]
n [illegible]
o [illegible]
p [illegible]
q [illegible]
r [illegible]
s [illegible]
t [illegible]
uu [illegible]
uv [illegible]
vw [illegible]
x [illegible] Gang.
y Sigrid.
z Carl Olsens Gang.
æ Buchs Gang.

Direktörbolig

Daws g.

P4-21-1

BV5402

P4-21-2

ELEKTROKEMISK A/S
SKOROVAS GRUBER
SKOROVATN P. Å.

P4-21-2

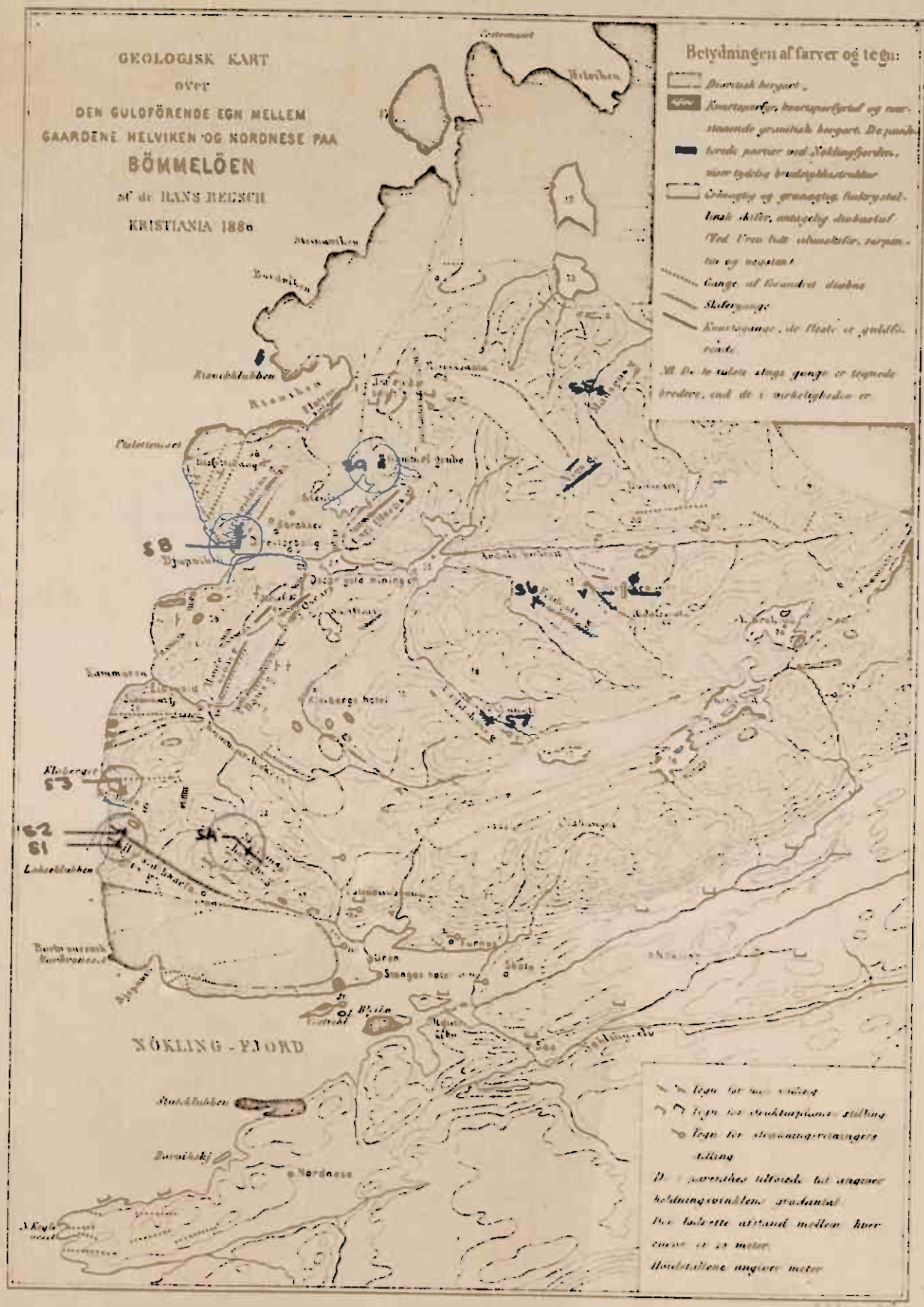
GEOLOGISK KART
over
DEN GULDFÖRENDE EGN MELLEM
GAARDENE HELVIKEN OG NORDNESE PAA
BÖMMELÖEN
af dr. HANS REUSCH
KRISTIANIA 1886
Betydningen af farver og tegn:
NÖKLING-FJORD
Maalestok 1:15000


BOMMELGEN

Jorgensensgang
Fleitanesetsgr. (Kisikgr.?)

GEOLOGISK KART
OVER
DEN GULDFORENDE EGN MELLEM
GAARDENE HELVIKEN OG NORDNESE PAA
BÖMMELÖEN
af dr. HANS REUSCH
KRISTIANIA 1886
Betydningen af farver og tegn
1
2
3
4
5
Kammen
Kloberget
Stale
NÖKLING - FJORD
Nordnes
Maalestok 1:15000