Bergvesenet

Postboks 3021, N-7441 Trondheim

Rapportarkivet

Bergvesenet rapport nr	Intern Journal nr	Internt arkiv nr	Rapport lokalisering	Gradering
4730				Åpen
Kommer fra ..arkiv	**Ekstern rapport nr**	**Oversendt fra**	**Fortrolig pga**	**Fortrolig fra dato:**
		NGU Bibliotek		

Tittel
Resultater fra mutingsområder i Overhalla kommune

Forfatter	Dato	Bedrift (Oppdragsgiver og/eller oppdragstaker)
Robyn, T.M.	29.03 1985 (År)	ARCO Norway Inc

Kommune	Fylke	Bergdistrikt	1: 50 000 kartblad	1: 250 000 kartblad
Overhalla Høylandet	Nord-Trøndelag		15221 15232 16223 16224 16231 16232 16233 16242 17231 17232 17233 17234 17241 17242 17243 18243 18244	Namsos Grong

Fagområde	Dokument type	Forekomster (forekomst, gruvefelt, undersøkelsesfelt)
Geokjemi		
Råstoffgruppe	**Råstofftype**	
Malm/metall	Cu As Au Ag	

Sammendrag, innholdsfortegnelse eller innholdsbeskrivelse

Analyseresultater uten tekst.

1. Prøvebeskrivelse med UTM kordinater
2. Analyseresultater
3. Prøvelokaliseringskart.

BV 4730

ARCO Norway Inc.

Wergelandsveien 7
0167 Oslo 1 - Norway
Telephone (02) *42 28 38
Telex 72723 ARCO N

29. marts 1985

Bergmesteren i Trondheimske Bergdistrikt
Leiv Eiriksens vei 39
P.B. 3006
7001 Trondheim
att: Ole Nordstein, Bergmester

Vedr: Resultater fra mutingsområder i Overhalla Kommune.

Vedlagt fremsendes data vedrørende vor "Namsos rekognoscering".

Med venlig hilsen

A. Geyti
geolog

xc: T.L. Robyn

Vedlagt: - Prøvebeskrivelse med UTM koordinater
- Analyseresultater
- Prøvelokaliseringskort

AG/7/D

Project Code:	Project Name: NAMSOS	ARCO Norway Inc.	Assay Suggestion	Rock Sample Data Sheet
6950 - 69	Date: 5.7.84	Hard Minerals Section	1: Cu, Pb, Zn, As, Au, PO, Mn, Fe,	No. of Samples on the Sheet: 15
Sample Type: Rock	Submitted By: RE	Wergelandsvn. 7, 0167 Oslo 1	2: Ag, Sb, Pa,	No. of Samples for Assay: 15
	Supervisor: AG	Norway	3:	Batch No.
		Phone: 02-42 28 38 Telex: 72723 Arco N		

Sheet No.	Sample No. (Year, Serial, Reg)	Sample Type	UTM East	UTM North	Rock Type	Su	Occ. No.	Map Sheet	Sampler	Thin Sec.	Assay Sugg.	Locality	Sample Description (use more lines if necessary)
103	84 0321 2	DU	606257	107500	CCH	C	FOLLA EN	1623 II	RE		1+2	[illegible]	Sericite schist w/ abundant py. (AG)
	3213				MAG	T	TREND						Mag. ore w/ cpy & py (RE)
	3214				SCH								Hos[illegible] rk, [illegible] chl, cpi, garnet schist w/ py ± cpy (BF)
	3215				MAG	C							Massive mag w/ py ± cpy (BF)
	3216	DU	606255		VEIN	%							Qtz-carb v. w/ sil.-epidotized envelope, No sulphides. (RE)
	3217	DU	602807	103200	GS	T		1623 III			1+2	FOLLA-VATNET	Qtz-carb v's. w/ reaction rim. Tr. cpy. Host: Greenstone
	3218		592807	107800	BIF	C	506					[illegible]	Mixed silicate-sulphide fac. BIF. Mag, py, cpy, amphibole
	3219												do.
	3220												do.
	3221	RG	582157	093000	GS	M	427	1622 IV				STOPPEN	[illegible] py, cpy [illegible] in the section
	3222	CP				M	427						do.
	3223	CP	543207	074156	GS	M		1622 I				GIANGAR[illegible]	Greenschists and felsic tuffs w/ py ?
	3224	DU	562257	063400	BC	C	1100	1622 III				[illegible]	Graphite phyllite w/ [illegible] schists w/ cpy, [illegible]
	3225		575407	070700			397	1622 IV				Flinthaugen	py + cp in [illegible] + silicified [illegible]
	3226												

Project Code:	Project Name: VARGAS	ARCO Norway Inc.	Assay Suggestion	Rock Sample Data Sheet
64950 - 69	Date: 4.7.83 - 3.7.84	Hard Minerals Section	1: Cu, Ni, Zn, As, Au, P_2O_5, Mn	No. of Samples on the Sheet: 28
Sample Type:	Submitted By: RE	Wergelandsvn. 7, 0167 Oslo 1	2: Fe, Ag, Sb, Ba	No of Samples for Assay: 28
Rock	Supervisor: NG	Norway	3:	Batch No.
		Phone: 02-42 28 38 Telex: 72723 Arco N		

Sheet No.	Sample No. (Year, Serial, Reg.)	Sample Type	UTM East	UTM North	Rock Type	Su	Occ. No.	Map Sheet	Sampler	Thin Sec.	Assay Sugg.	Locality	Sample Description (use more lines if necessary)
102	84 01985	CP	64 18 0	26 69 10	SCH	T		1724 II	RE		1	VARKER	Rusty bio schist w tr. po, Qtz sweat out Pancan, middle
	86		64 18	07 16 9 10								SKILLET	Vrend
	87												E-end
	88		36 87	07 18 06 0				1824 III				QUARTZITE	do, more quartzitic
	89				SCOS	M		1824 IV				KUBÅS	Chips from rust. carb. graywacke, mostly, many w/ po, [illegible]
	90		37 90	07 19 7 0								[illegible]	some felsic veins in the section. (Caledonian)
	91												Grab stones from the above package. (2733 NGU)
	92		37 40	07 19 27 0	SCH	T		1821 V				MOVÅN	Qtz schists w/ sil. mica out. Graphite Qtzite po (2543 NGU)
	93	CP	37 38	07 19 19 0		M		1821 IV				-"-(II)	Quartzite w/ po
	94		64 17	07 20 4 30				1721 I				[illegible]	Qtz-mel. bio sch w/ po, cpy, graphite
	95											-"-	
	96		63 62	07 19 41 0	SCH	T		1724 I				KRUGSWATN	Bio sch w/ po [illegible]
	97		63 06	07 15 55 0	SCH	T		1723 IV				NORDALS-LIVA	Musc. sch w/ graphite, trace sulph. (KE)
	98		63 06	07 15 55 20		T							- do - w/ garnet (RF)
	99		63 03	07 15 55 20		T							Musc sch w/ tr. cpy, po x pyr. Carbonaceous, [illegible] (KE)
240	200		62 98	07 15 59 0	SCH	T		1724 III				STORHAUGEN	Musc schists w/ sulph
840	3200	CP	61 62	07 15 26 0	MP	A	441	1723 IV				[illegible]	Massive po, cpy, [illegible]
	320	KP			AMP	A							[illegible]
	320	DV				A							[illegible]
840	3203		62 57	07 10 76 0	SCH	A	380	1723 II				[illegible]	[illegible]
	204		62 59	07 10 72 0								SKJÆRÅS	Composite from dump
	205												High grade iron dump
	206												Quartz-carbonate sulphide veins
	207												Sericite schist + sulph and carbonate
	208												1m chip sample of [illegible] grade [illegible]
	209		35 52	07 06 20	CAN.P	C	379	1723 III				Rokkkaa	Banded carb-quartz ± Pys ± [illegible]
	210	CP	63 11	07 15 17 0	SCH	T		1723 I				Vaken	Rusty biotite schist
	211		63 10 0			T						"	"

Project Name	Project#	Date-Out
Namsos	00690-1	06-Aug-84

****

Submitted By: A. Geyte

Field Number	Sample#	ppm Au	ppm Ag	ppm Au	ppm Ag	ppm As	ppm Ba	ppm Cu	% Fe	ppm Mn	ppm Pb	ppm Sb	ppm Zn	% P2O5
1028401985	599			-0.005	0.7	12	868	91	2.09	668	28	32	36	0.05
1028401986	600			-0.005	-0.5	-10	697	77	3.27	633	13	44	37	0.09
1028401987	601			-0.005	-0.5	-10	507	26	3.89	875	-10	38	70	0.13
1028401988	602			-0.005	-0.5	12	313	26	2.12	617	36	35	25	0.08
1028401989	603			-0.005	-0.5	-10	543	85	5.54	964	15	31	98	0.19
1028401990	604			-0.005	-0.5	-10	419	125	6.54	1078	15	22	80	0.03
1028401991	605			-0.005	-0.5	-10	296	132	10.07	1443	-10	64	211	0.17
1028401992	606			-0.005	-0.5	12	280	52	4.46	1237	12	35	72	0.11
1028401993	607			-0.005	-0.5	-10	22	76	4.33	1229	-10	44	68	0.06
1028401994	608			-0.005	-0.5	-10	318	186	6.65	1442	13	41	155	0.12
1028401995	609			-0.005	-0.5	-10	143	191	7.87	1256	-10	55	176	0.12
1028401996	610			-0.005	-0.5	-10	323	32	2.97	719	16	42	81	0.08
1028401997	611			-0.005	-0.5	-10	759	57	4.51	1229	29	49	126	0.21
1028401998	612			-0.005	-0.5	-10	376	79	6.97	1956	12	71	103	0.21
1028401999	613			-0.005	-0.5	-10	554	50	3.69	673	21	35	89	0.09
1028402000	614			-0.005	-0.5	-10	234	23	3.29	862	13	33	73	0.12
1028403200	616			0.027	3.2	-10	50	14085	28.84	1716	-10	55	3475	0.06
1028403201	617			-0.005	-0.5	-10	185	2191	13.62	1816	17	56	2117	0.13
1028403202	618			-0.005	-0.5	15	53	7089	30.51	1603	-10	41	2850	0.06
1028403203	619			0.022	1.8	36	50	1296	17.82	821	123	39	19542	0.01
1028403204	620		124.92	0.346	126.1	-10	816	6508	4.50	801	41406	115	48504	0.14
1028403205	621	3.90	222.33	5.637	219.0	-10	131	35986	5.79	1593	45742	76	110000	0.07
1028403206	622		168.11	0.696	167.2	-10	179	17743	5.74	1128	47789	82	125000	0.17
1028403207	623			0.022	5.1	15	337	213	3.15	621	821	24	1767	0.04
1028403208	624		280.30	0.655	285.8	-10	186	21530	5.48	696	58173	218	150000	0.26
1028403209	625		91.78	0.021	85.8	-10	171	560	4.42	1481	64143	57	43838	0.02
1028403210	626			-0.005	4.3	-10	319	387	3.20	856	2928	43	5008	0.12
1028403211	627			-0.005	-0.5	-10	389	108	3.92	1080	459	40	880	0.13
1038403212	628			-0.005	-0.5	-10	272	122	5.81	1413	445	-10	981	0.02
1038403213	629			0.130	-0.5	15	22	5362	44.45	1755	292	23	747	0.03

Project No. 11G084-00690-1

Field Number	Sample#	ppm Au	ppm Ag	ppm Au	ppm Ag	ppm As	ppm Ba	ppm Cu	% Fe	ppm Mn	ppm Pb	ppm Sb	ppm Zn	% P2O5
1038403214	630			-0.005	-0.5	-10	110	200	8.56	1595	252	30	635	0.14
1038403215	631			-0.005	-0.5	16	27	741	44.27	1335	128	-10	389	0.08
1038403216	632			-0.005	-0.5	13	76	193	6.33	1626	116	23	288	0.17
1038403217	633			-0.005	-0.5	-10	301	25	1.82	1277	19	14	35	0.07
1038403218	634			-0.005	-0.5	39	13	399	30.01	1994	-10	16	81	0.07
1038403219	635			0.010	-0.5	33	13	144	42.21	1357	-10	-10	114	0.04
1038403220	636			-0.005	-0.5	53	26	859	31.09	1864	-10	23	101	0.06
1038403221	637			-0.005	-0.5	11	438	75	6.23	670	-10	48	79	0.24
1038403222	639			0.007	-0.5	20	11	809	12.39	1613	-10	46	63	0.21
1038403224	640			0.302	7.0	-10	570	15714	4.13	1081	19	-10	73	0.24
1038403225	641		173.86	0.024	175.5	37	31	24838	15.91	881	1455	39	901	0.01
1038403226	642		232.90	0.021	229.0	42	40	16072	13.39	793	1437	-10	190	0.01

Project No.:TGA84-00690_2

Project Name	Project#	Date-Out
Namsos	00690-2	21-Sep-84

Submitted By: A. Geyte

Field Number	Sample#	ppm Au	ppm Ag	ppm As	ppm Ba	ppm Cu	% Fe	ppm Mn	ppm Pb	ppm Sb	ppm Zn	% P2O5
1038403223	2110	-0.005	-0.5	-10	25	31	5.38	1792	-10	-10	188	0.062

1522 I

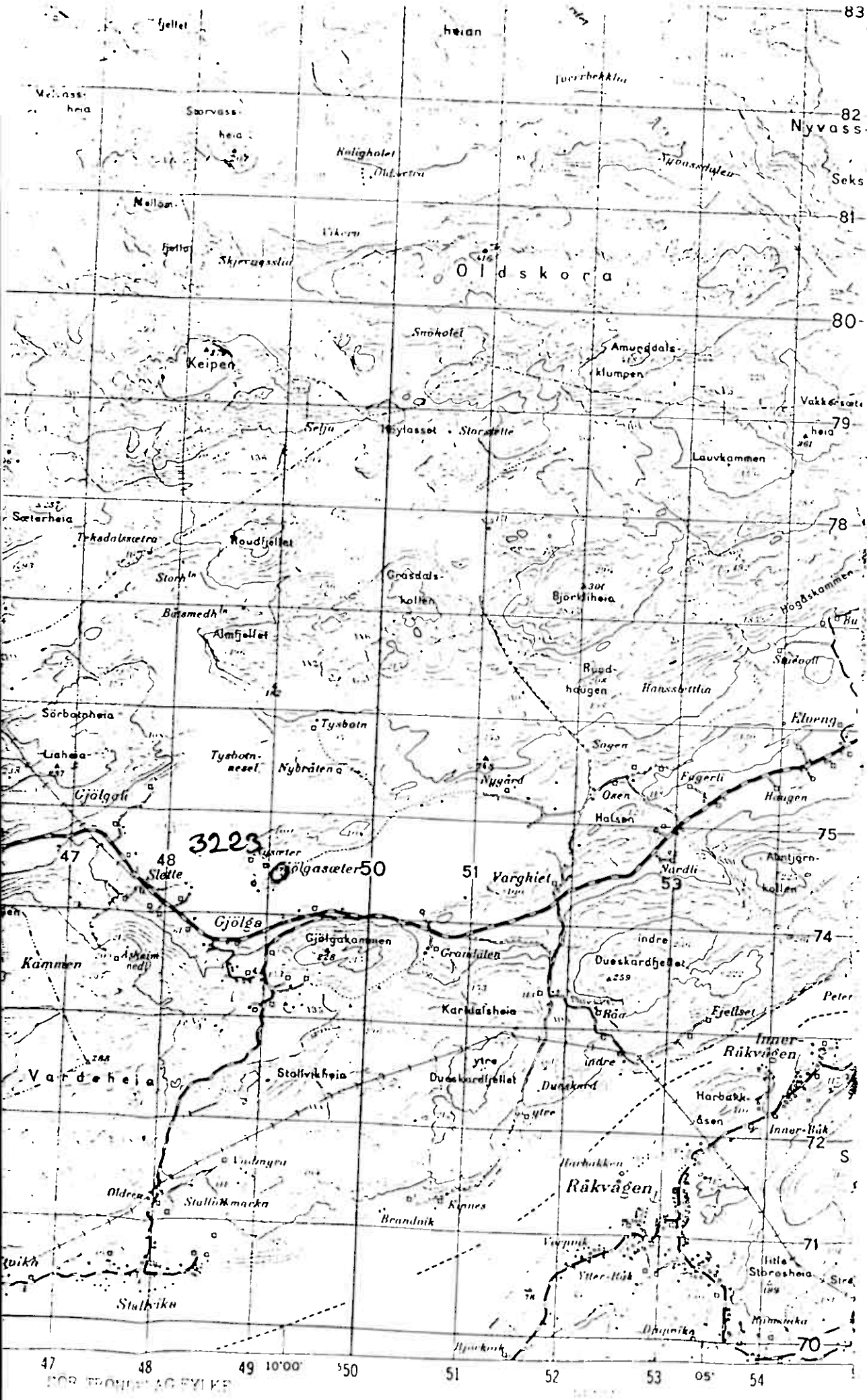
Nyvass
Seks
Oldskora
Keipen
Amundals-
klumpen
Vakkersæter
Lauvkammen
Sæterheia
Roudfjellet
Grasdals-
kollen
Bjørkliheia
Høgåskammen
Almfjellet
Roud-
haugen
Hanssbottn
Sørbotnheia
Tysbotn
Tysbotn-
neset
Nybråtena
Nygård
Sagen
Eugerli
Haugen
Halsen
Nordli
Abotjørn-
kollen
3223
Slette
Gjølgasæter
Varghiet
Gjølga
Gjølgakammen
Grønlien
indre
Dueskardfjellet
Kammen
Karlalsheia
Fjellset
Inner-
Råkvågen
Vardeheia
Stallvikheia
ytre
Dueskardfjellet
Dueskard
Harbakk-
åsen
Inner-Råk
Harbakken
Råkvågen
Oldren
Stallikmarka
Kjenes
Brandnik
Ytter-Råk
Stalbikn
Dagnika
Bjørknik
47
48
49
50
51
52
53
54
83
82
81
80
79
78
75
74
72
71
70
Målestokk, Scale 1 50 000
5 Kilometers
3000
4000
5000 Yards

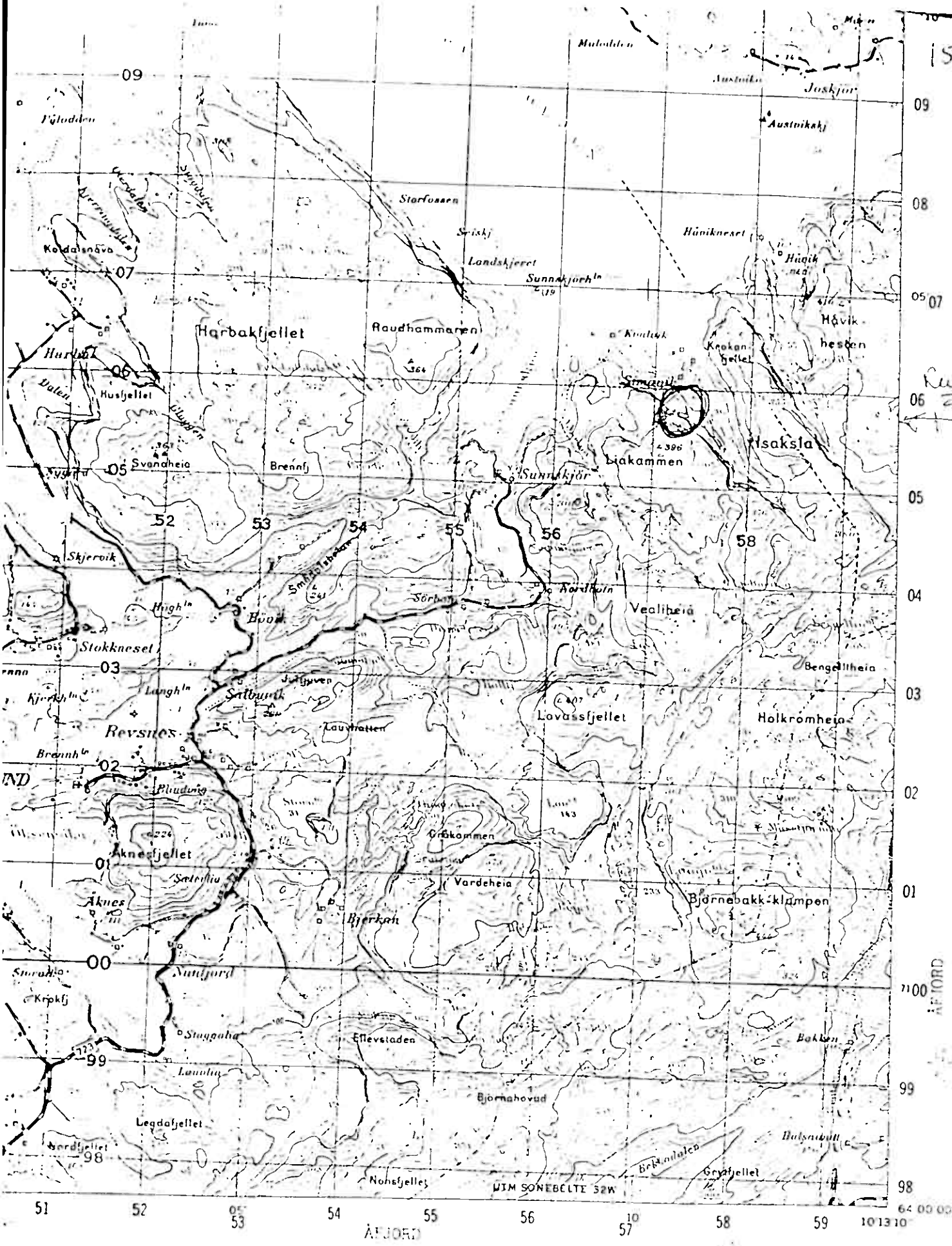

1523 II

Rust zone

iometers

te Miles

3 Nautical Miles

TRYKT I NORGES GEOGRAFISKE OPPMÅLING 2-73
ETTERTRYKK ULOVLIG NGO HAR ALL RETT ETTER LOV OM ÅNDSVERK

MAGNETISK NORD
MAGNETIC NORTH

ORDLISTE - GLOSSARY

NORGE - NORWAY 1:50000

1622 III

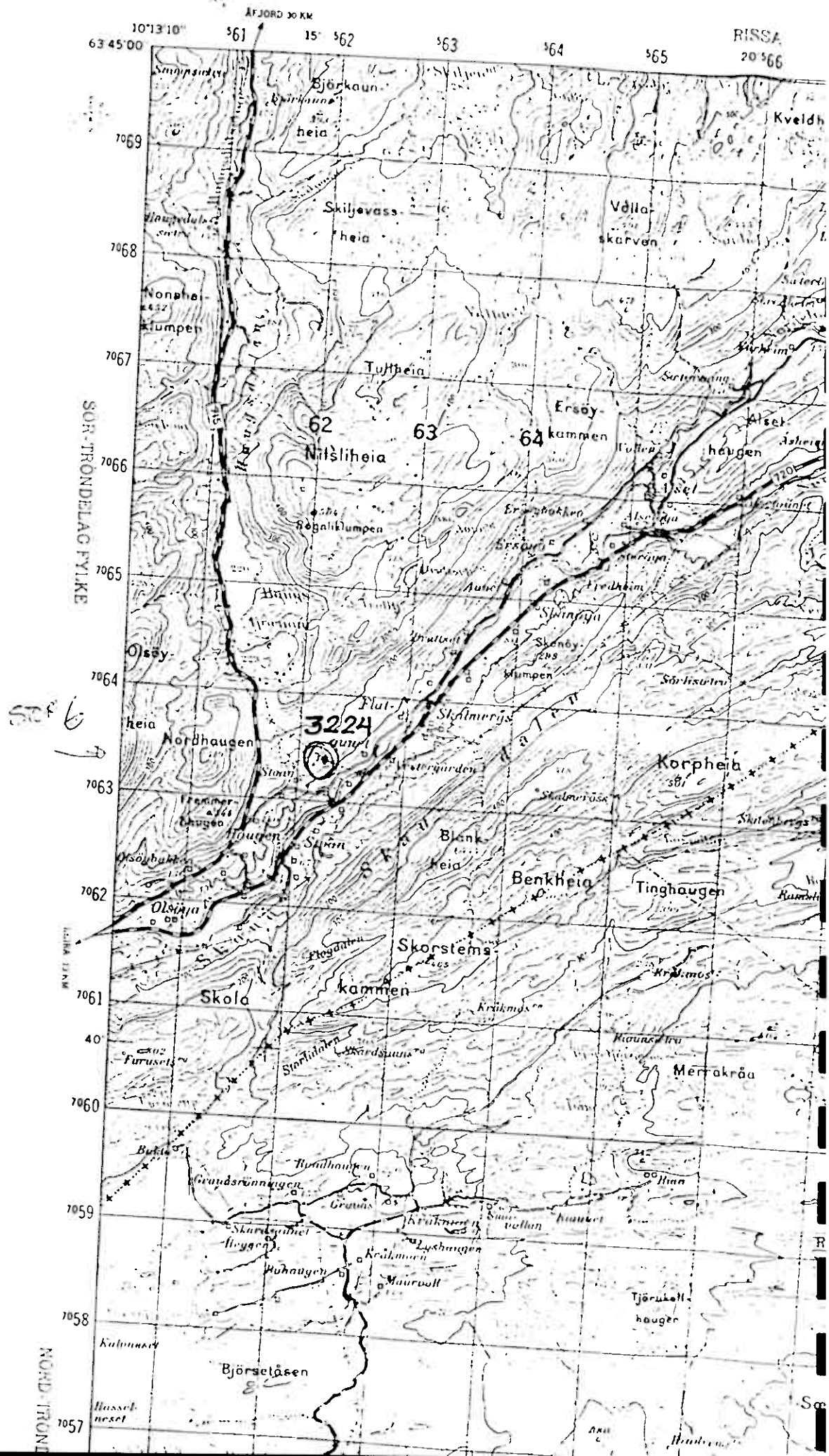

1622 IV
1 of 2

Serie M 711 Series
Blad 1622 IV Sheet

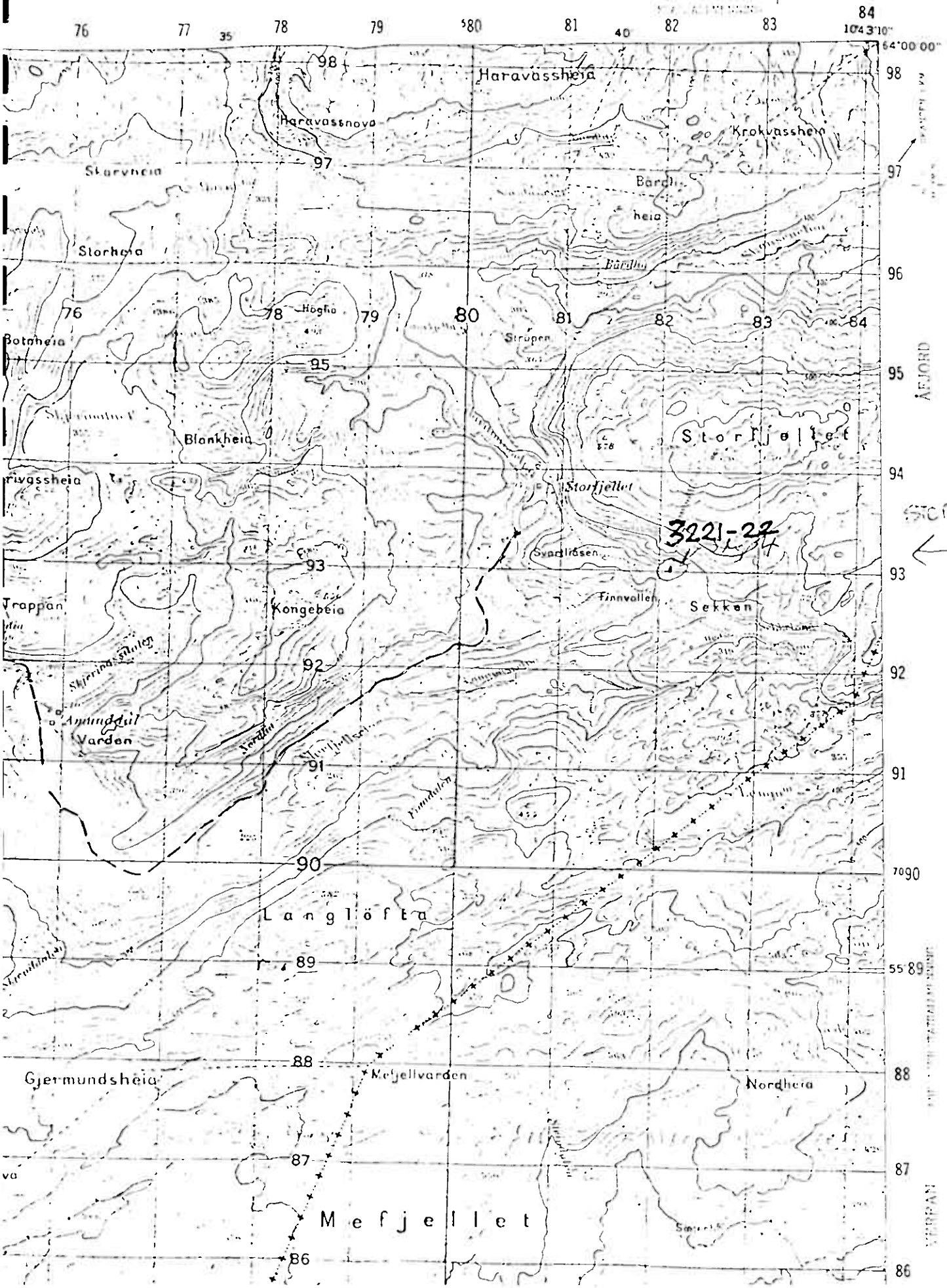

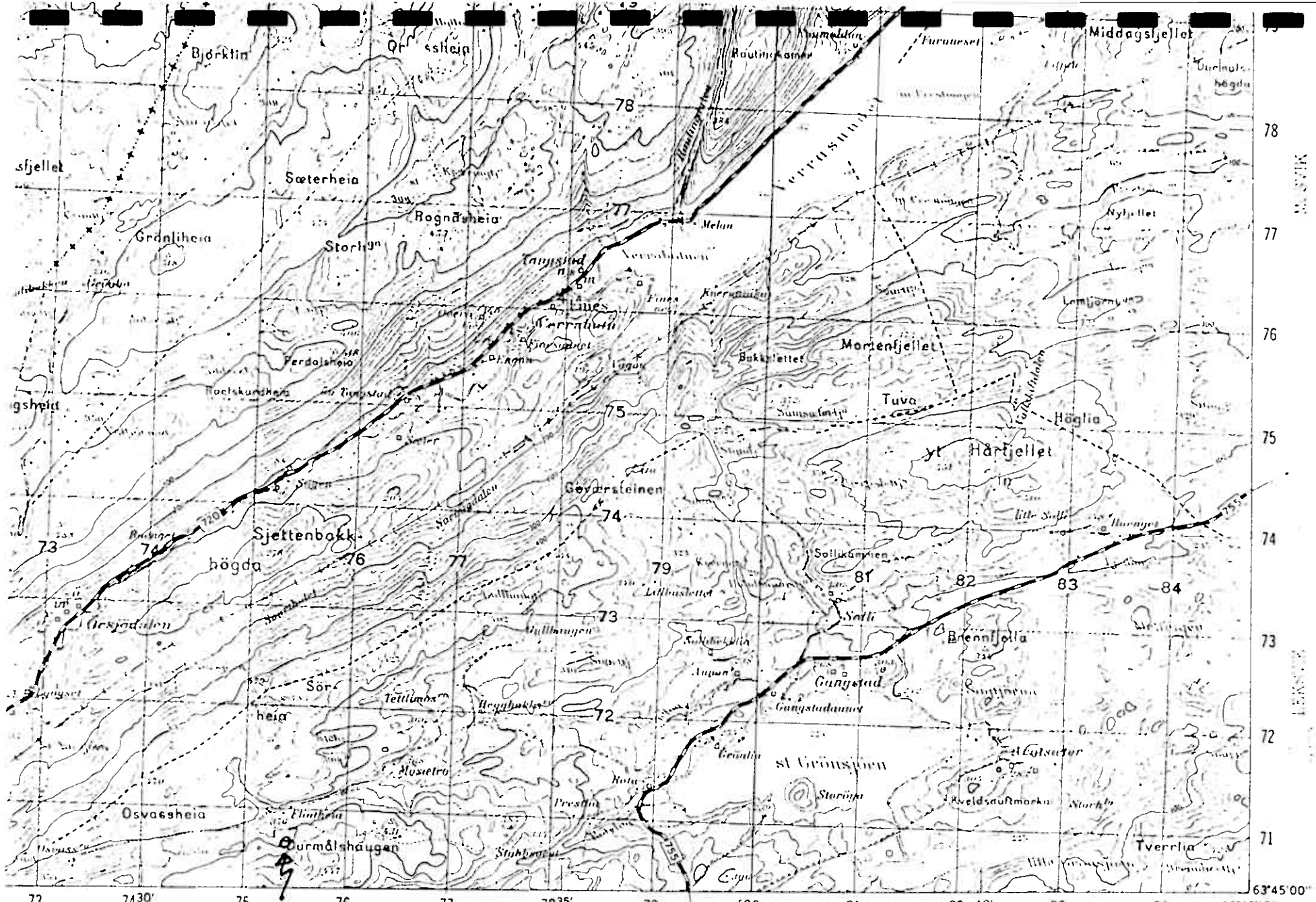
Middagsfjellet
Björktin
Sæterheia
Rognåsheia
Grønliheia
Storliegn
Langstad
Lines
Ferdalsheia
Mortenfjellet
Tuva
Höglia
yt Hårfjellet
Geværsteinen
Sjettenbakk-
högda
Sollikåmmen
Sotli
Brennfjella
Gangstad
Gangstadannet
st Grønsjøen
Storøya
Tverrlia
Osvaasheia
Durmålshaugen
Sör-
heia
Tettlimoa
Mosetrø
Flinthein
Prestlia
Rotn
Grønlia
Lotsetor
Reveldsaftmarka
Starkfjø
Furuneset
Furunåsfjellet
Melan
Nyfjellet
Lomljørnfjell
Bukkeflettet
Lillbusletten
Lillmoen
Augen
Gapa
Stubbrøtet
Hoggbakken
Nordingdalen
Orsjødalen
Rotingen
Rautinkamen
Rauma
Lillbusletten
Lillmoen
Lillmoen
Lillmoen

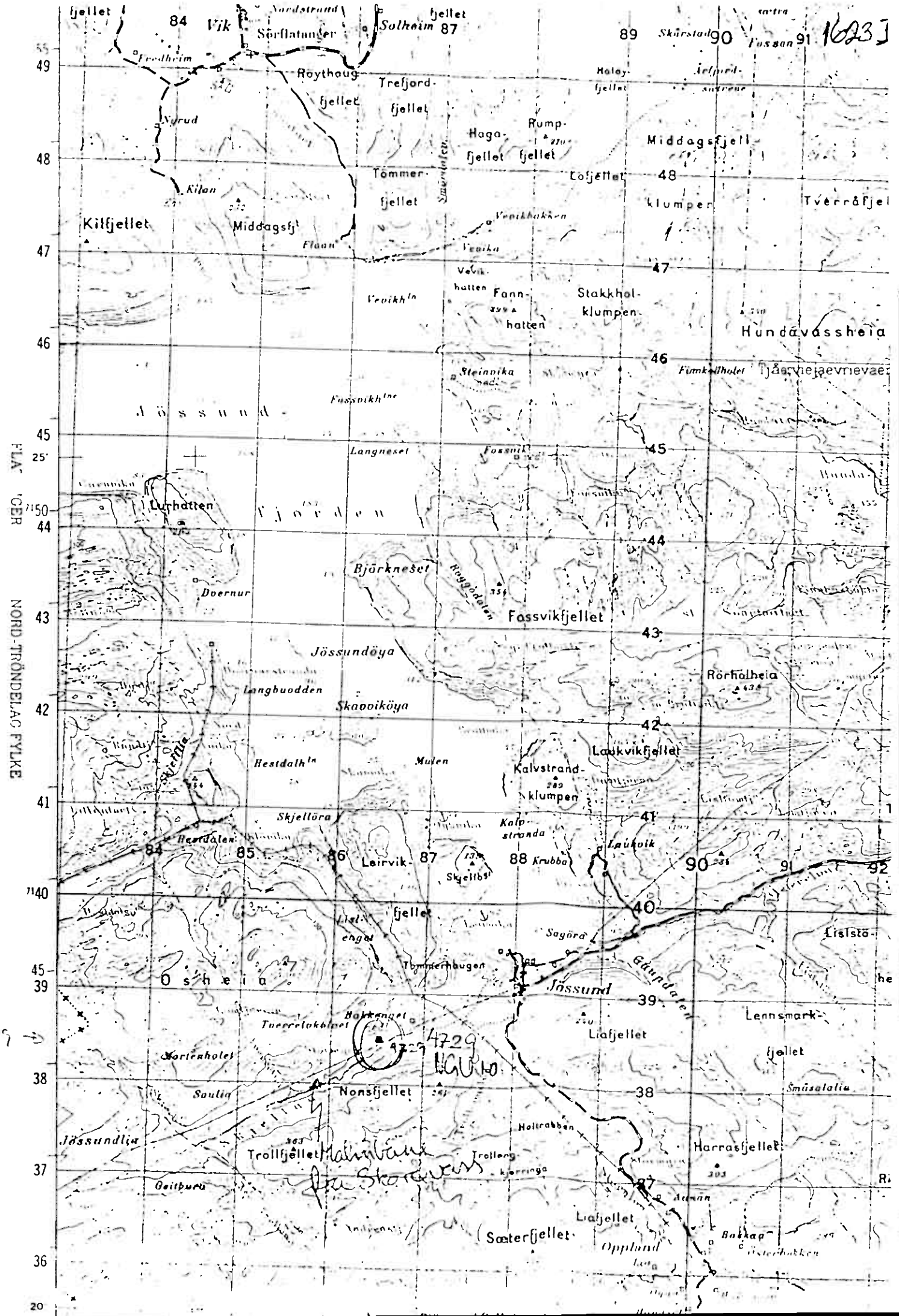
Vik
Sørflatanger
Solheim
Roythaug
Trefjord-fjellet
Haga-fjellet
Rump-fjellet
Middagsfjell
Tommer-fjellet
Løfjellet
Kilfjellet
Middagsfj
Veikhatten
Fann-hatten
Stakkhol-klumpen
Hundavassheia
Jössund-fjorden
Langneset
Lurhatten
Björkneset
Doernur
Fossvikfjellet
Jössundöya
Rørholheia
Langbuodden
Skavviköya
Hestdalen
Mulen
Kalvstrand-klumpen
Laukvikfjellet
Skjellöra
Leirvik
Skjellbø
Krubba
Laukvik
Lisl-enget
Sagøra
Lislsto-
Tommerhaugen
Jössund
Gaundalen
Osheia
Lennsmark-fjellet
Liafjellet
Tverrelokkenet
Hortenholet
Saulia
Nonsfjellet
Småsalalia
Jössundlia
Trollfjellet
Holtrabben
Harrasfjellet
Geitburø
Liafjellet
Sæterfjellet
Oppland
Bakkap
Austrheim
Fossvik
Fossvikhaugen
Steinnika
Fimkellholet
Tjåsvieiaevrievaei
Veikhaugen
Veikbakken
Floan
Kilan
Nyrud
Fredheim
Nordstrand
Sørflatanger
Tverråfjel
Skårstad
Fossan
Haloy-fjellet
Ålfjord-
Haugenget
4729
HGUHO
Mahrbana
Da Skorvers
FLA GER
NORD-TRØNDELAG FYLKE

1623 II

4639
NMU SS

Ilgrouke

He
Not located

3218-16

3218-20

3217

Esplingheia
Bjornaheia
Nordesplingskleven
Søresplingskleven
Langvassheia
Svartvassheia
Othera
Vordeheia
Bjørna-heia
Skorsåsen
Rekting-heia
Brennberga
Folladal
Kilåskammen
Kilås
Sandvassheia
Malbuheia
Bjørnahalla
Nordli-heia
Algisheia
Pikheia
Fallaheia
Finnklumpen
Kinnkjerr-klumpen
Bratreitåsen
Kirkryk
Nordberg
Nansheia
Skumen
Hoåsdals-klumpen
Alhusen
Farge
Strandu-heia
Svarda-heia
Heimhol
Hutten
MALVIK
VERRAN

TRYKT I NORGES GEOGRAFISKE OPPMÅLING 10-76
ETTERTRYKK ULOVLIG NGO HAR ALL RETT ETTER LOV OM ÅNDSVERK

TRONDELAG FYLKE

Målestokk, Scale 1:50 000

5 Kilometers
3 Statute Miles
3 Nautical Miles

ORDLISTE - GLOSSARY

Ramnen
Haga-
fjellet
Nord-
fjellet
Bomlia
Mefjellet
Hestmark-
heia
Middags-
fjellet
Roan
Kaltermark-
heia
Stoemunken
Stream
Voll-
heia
Stakkenget
Åsen
Tverr-
fjellet
Einarsdals
heia
Banfjellet
Högbakk-
heia
Heilhornet
Nupa
Lösli
heia
Hana
fjellet
Vester
fjellet
Vardeheia
Mosaheia
Straumsli-
heia
Blåfjellet
Sæterhol-
klumpen
Svarthol
heia
Skjöra
Blankstuheia
Storfyss-
klumpen
Krakvassheia
Ramnfjellet
Jöulen
Klattereng-
klumpen
Storfyssli-
heia
Kjerring-
heia
Kaltengheia
ROAN
21
20
19
18
17
16
15
14
13
12
11
10
09
08
62
63
64
65
66
67
68

1624 II

Brönsundhan
Hovsodden
Hov
Sandvik-
fjellet
Sandvik
Storskj
Stonga
Skeidskaodden
Stamneset
Jektskj
Lostranda
Matmorskj
Stamnesfjellet
Ramnholfjellet
Skåkan
Våghatten
Langnes-
odden
Sandvollan
Haugtun
Trøna
Orvika
Aglen
Jevika
Jevikodden
Soartskj
Purkhn
Hattan
Vasslia
Finnanger
Finnangeröya
Bardöya
Sauöyan
Tömmervik-
fjellet
Kyona
OTTERÖYA
Grönskardet
Grönskard
Nonsli-
fjellet
Myanvik
Namsos
Renndalshn
Mulen
Hestvika
Lynghn
Granodden
Altöya
Varphn
Myra
Hallaren
Tjeldhn
Skorstad
Lonesodden
Björnamyr
Svartholet
Sörnamsen
Finnsnæset
Sandnesjen
Middnes
Nons
klumpen
Klumpan
Storskorstad
Natken
Lindan
Svartdal
Kroken
Sæterfjelle
NAMSOS
1589

NORGE – NORWAY 1:50 000

OVERH

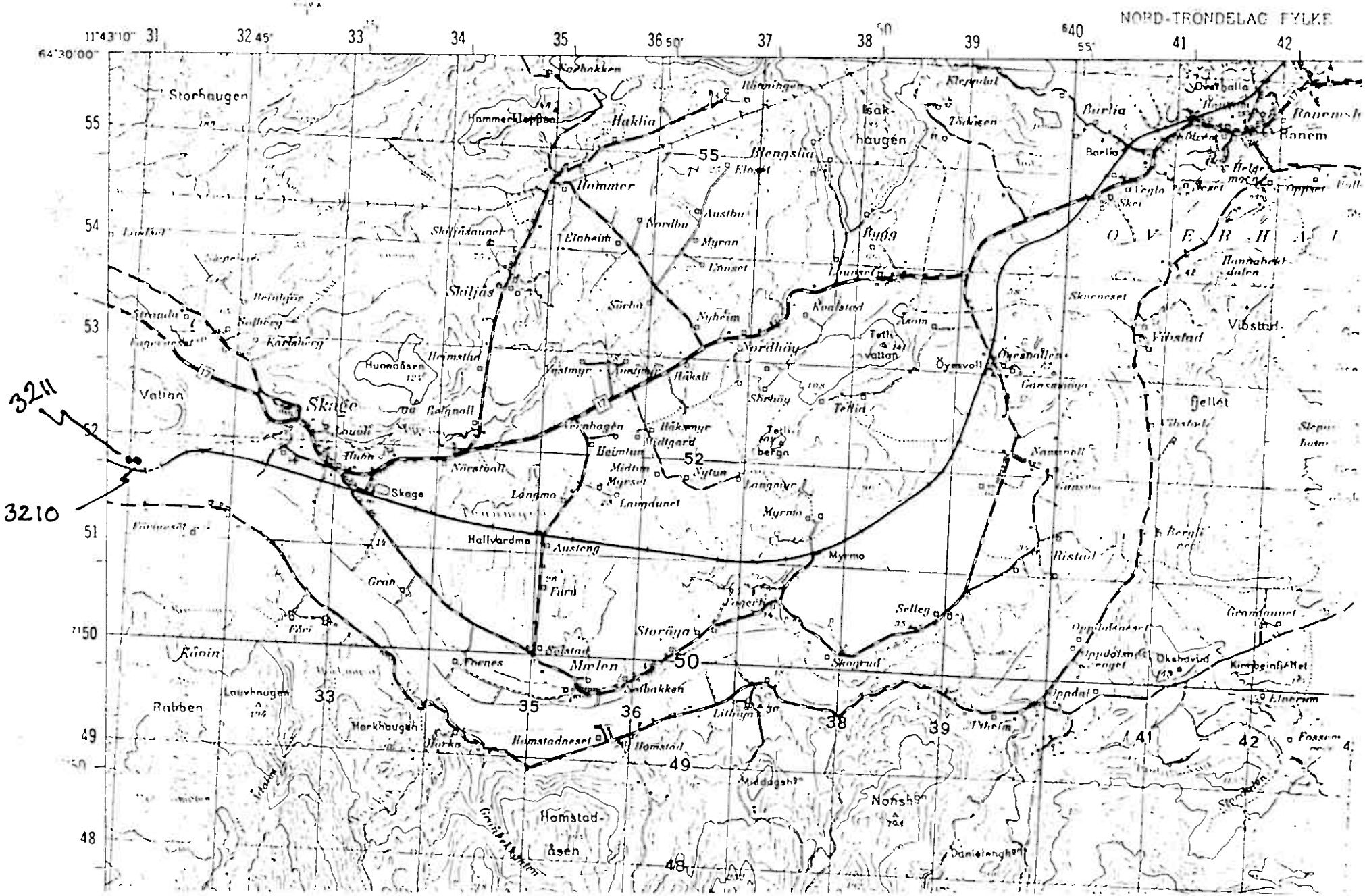

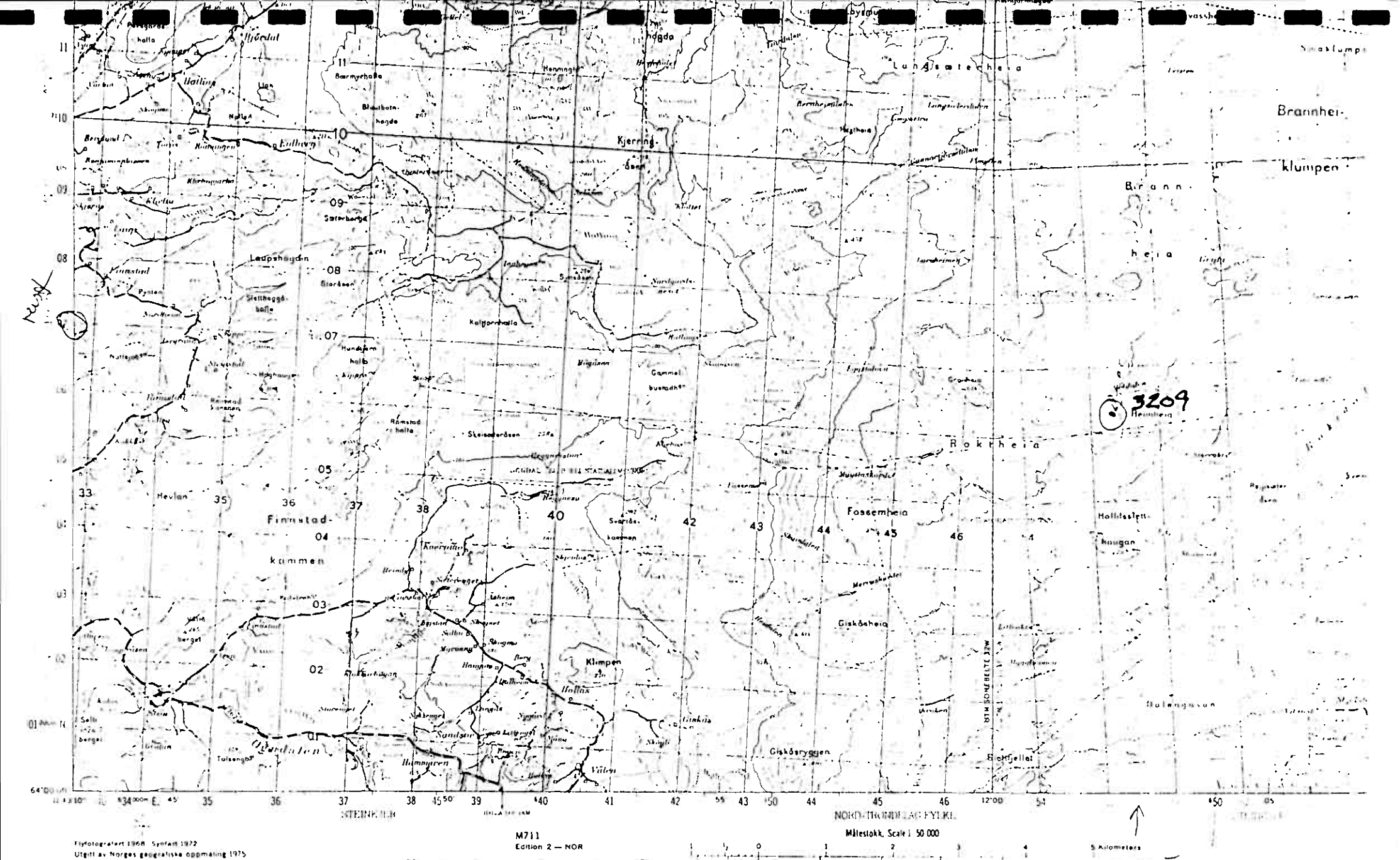
Brannheiklumpen
Brannheia
Rokkheia
Fossemheia
Giskåsheia
Giskåsryggen
Holldsslettnaugan
Finnstadkammen
Klempen
Kjerringåsen
Lundsæterheia
Leupshaugen
Kalgonhalla
Gammelbuenaden
Skeisaråsen
Hevlan
Hallin
Hjørdal
Henningen
Sandsjø
Hammeren
Vallen
Ytterdalen
Tulsengen
Salthaugen
Hallingen
Bjørkjellet
Hulengsvan
STEINKJER
NORD-TRØNDELAG FYLKE
M711
Edition 2 — NOR
Flyfotografert 1968. Synfelt 1972
Utgitt av Norges geografiske oppmåling 1975
Målestokk, Scale 1:50 000
5 Kilometers
3209
STOP 5
1723 II

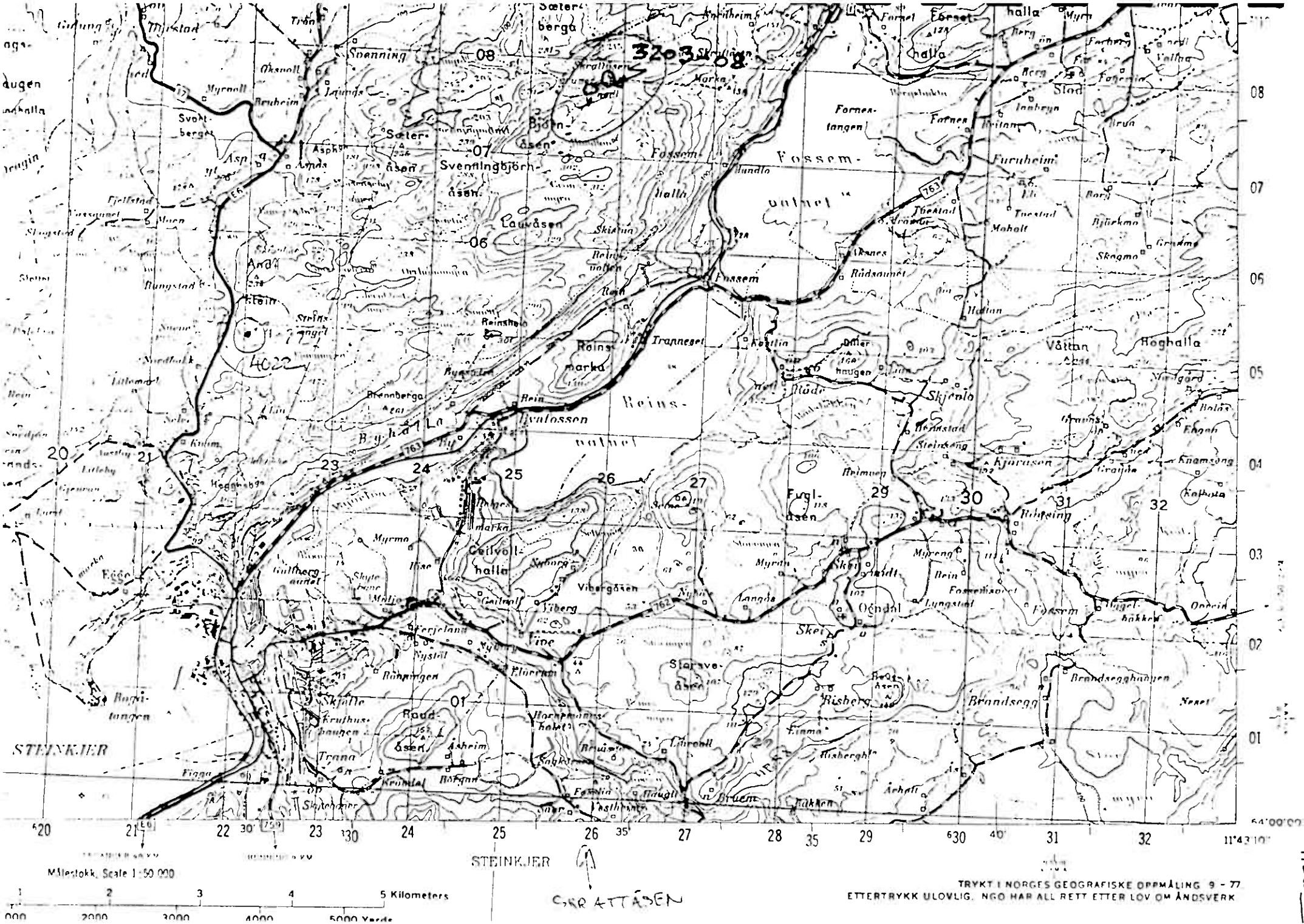
Svenning
Svenningbjörnåsen
Lauvåsen
Fossem
Fossemnet
Reinsmarka
Reinsnet
Tranneget
Byhaugen
Ytvatlossen
Ceilvoll-halla
Viberg
Vibergåsen
Fine
Ogndal
Skei
Fuglåsen
Skjenlo
Furuheim
Fornestangen
Fornes
Slad
Eorset
Hoghalla
Våttan
Kjørasen
Brandsegg
Risberg
Storsveåsen
Rauåsen
Trana
STEINKJER
Egge
Bugjitangen
Skjelle
Myrnoll
Svoltberget
Asp
Andå
Steinsmarka
Brennberga
Hegglsbø
Myrmo
Gullberg
Ferjeland
Nystad
Rønningen
Krutthushaugen
Åsheim
Kronstad
Bøfjan
Fossemhaugen
Langås
Myreng
Fossemlisæter
Lyngstad
Fossem
Ingelhakken
Onbeim
Brandseghaugen
Neset
Einma
Risberghø
Åsheim
Bruem
Haugli
Åsheim
Skjelhaugen
Tiln
Myrnoll
Aksnoll
Bruheim
Lejunds
Sæterberga
Sæteråsen
Bjørnåsen
Marka
Skrøllhaugen
Fornet
Eorset
halla
Myrn
Berg
Forberg
Vallna
Fanesmen
Innbryn
Brua
Bjørkmo
Skogmo
Grindmo
Theestad
Maholt
Rådsaunet
Holtan
Skjenlo
Hernstad
Steinkjeng
Knamsæng
Kolbota
Holpeing
Myreng
Skei
Langås
Myrin
Rein

1723 IV
(I & II)

Serie M 711 Series
Blad 1723 IV Sheet

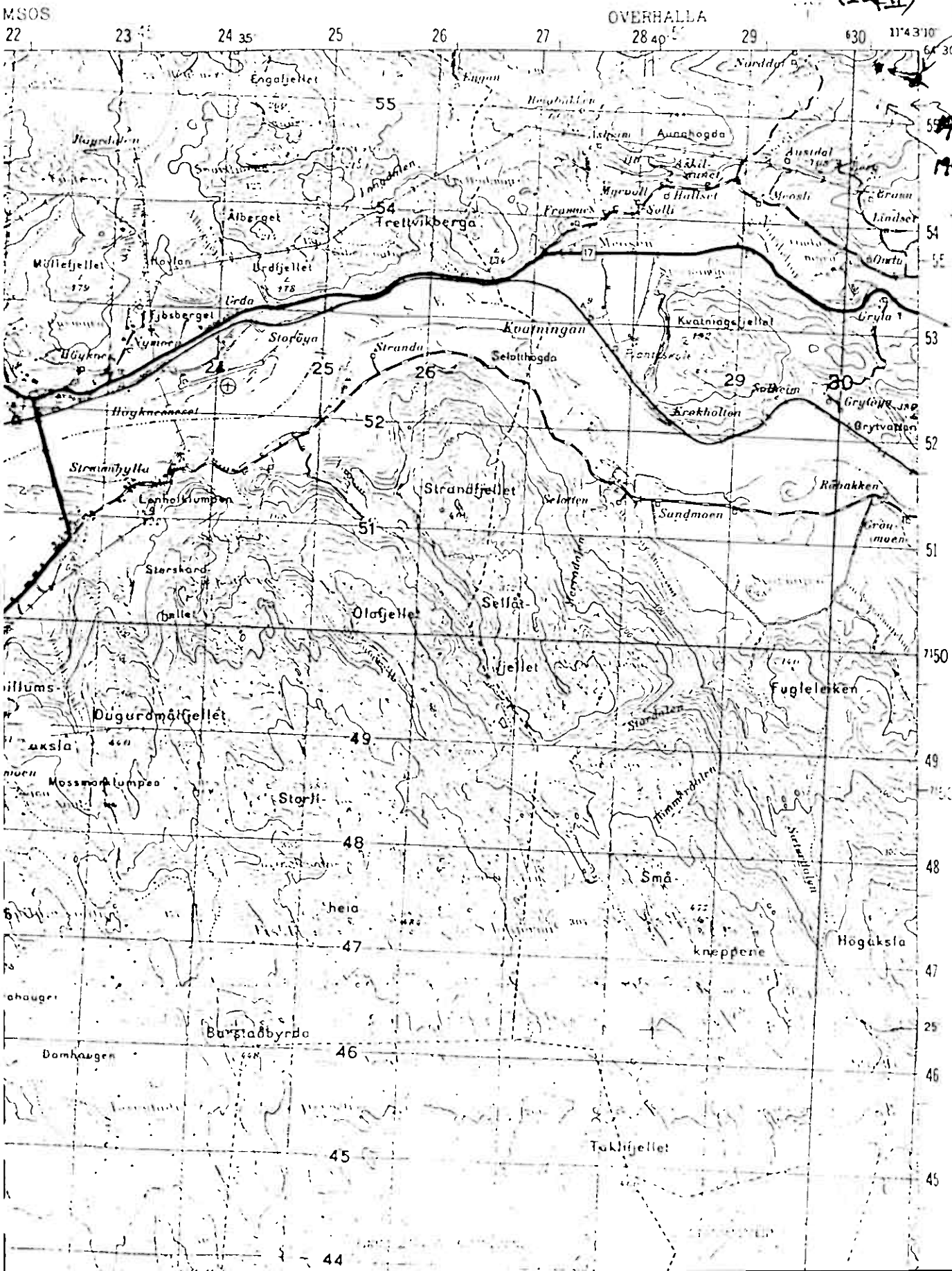

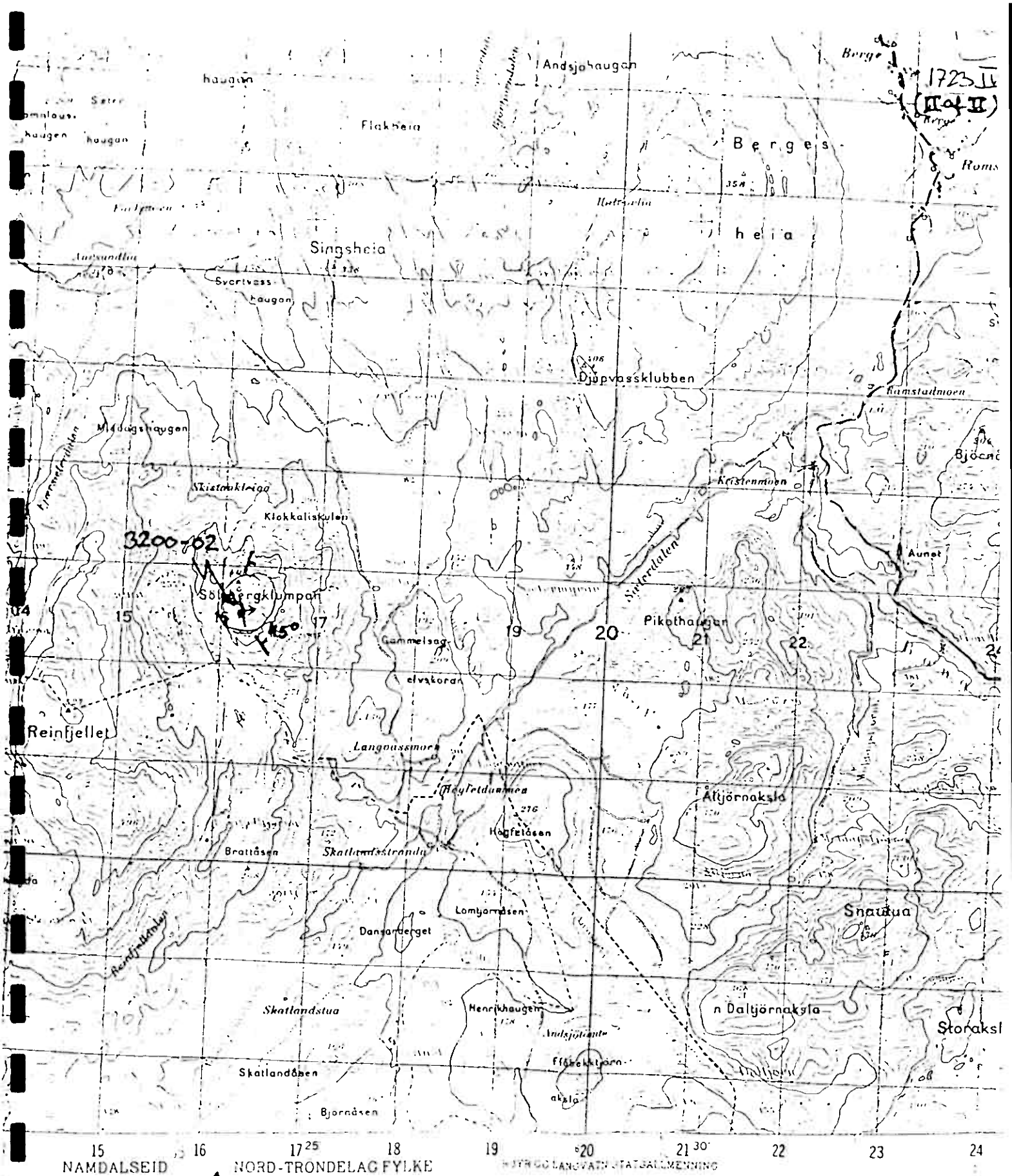
1723 II
(II of II)
Andsjohaugen
Flakheia
Bergeshei
Singsheia
Svortvassbaugen
Djupvassklubben
Kristenmoen
Klokkaliskulen
3200-02
Sølvbergklumpen
15°
Gammelsag
elvskoran
Pikothaugen
Reinfjellet
Langaussmoen
Høyfeldsmoen
Høyfeldsåsen
Brattåsen
Skatlandsstranda
Lomyråsen
Dansarberget
Skatlandstua
Henrikhaugen
Skatlandåsen
Bjørnåsen
Åltjørnaksla
Snautua
Storaksl
15
16
17
18
19
20
21
22
23
24
NAMDALSEID
NORD-TRONDELAG FYLKE
Målestokk, Scale 1:50 000
5 Kilometers
5000 Yards
3 Statute Miles
3 Nautical Miles
SØLVBERG-KLUMPEN
EKVIDISTANSE 20 METER
CONTOUR INTERVAL 20 METERS
Fast dekke
Grusdekke
Tellekurver 100 m
Index contours 100 meters

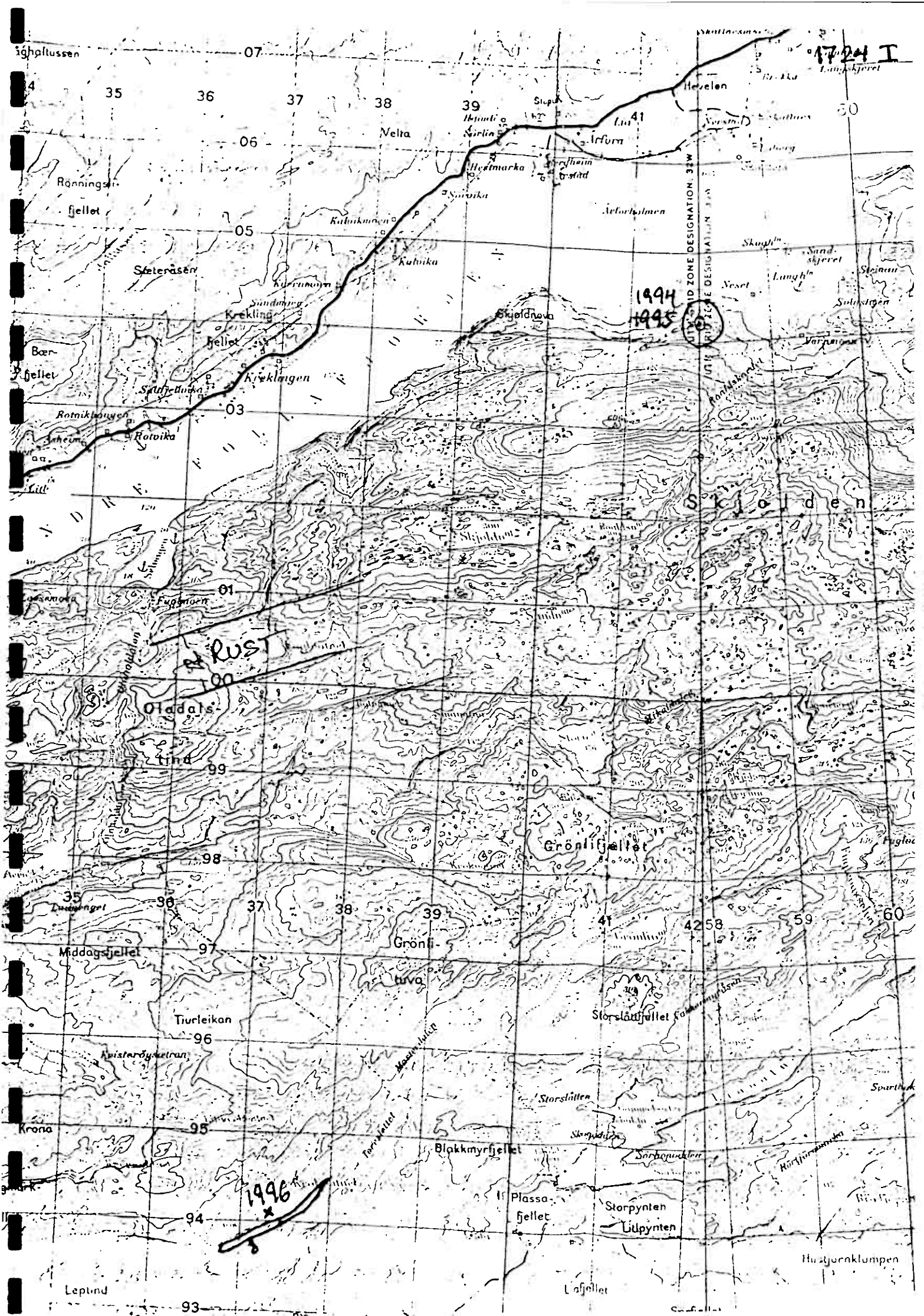
1724 I
Hevelen
Nelta
Irfjorn
Heitmarka
Ronningsfjellet
Kulnikmoen
Kulnika
Sæterasen
Krekling
Krekfjellet
Krekfjellen
Skjeldnova
1994
1995
Bærfjellet
Rotnikfjellen
Rotnika
Skjelden
Fugleroen
RUST
Oladals-
tind
Grønlifjellet
Grønli-
tuva
Middagsfjellet
Tiurleikan
Storslåttfjellet
Storslåtten
Krona
Blakkmyrfjellet
1996
Plassa-
fjellet
Storpynten
Lillpynten
Husjernklumpen
Leplind
Løfjellet

1724 III

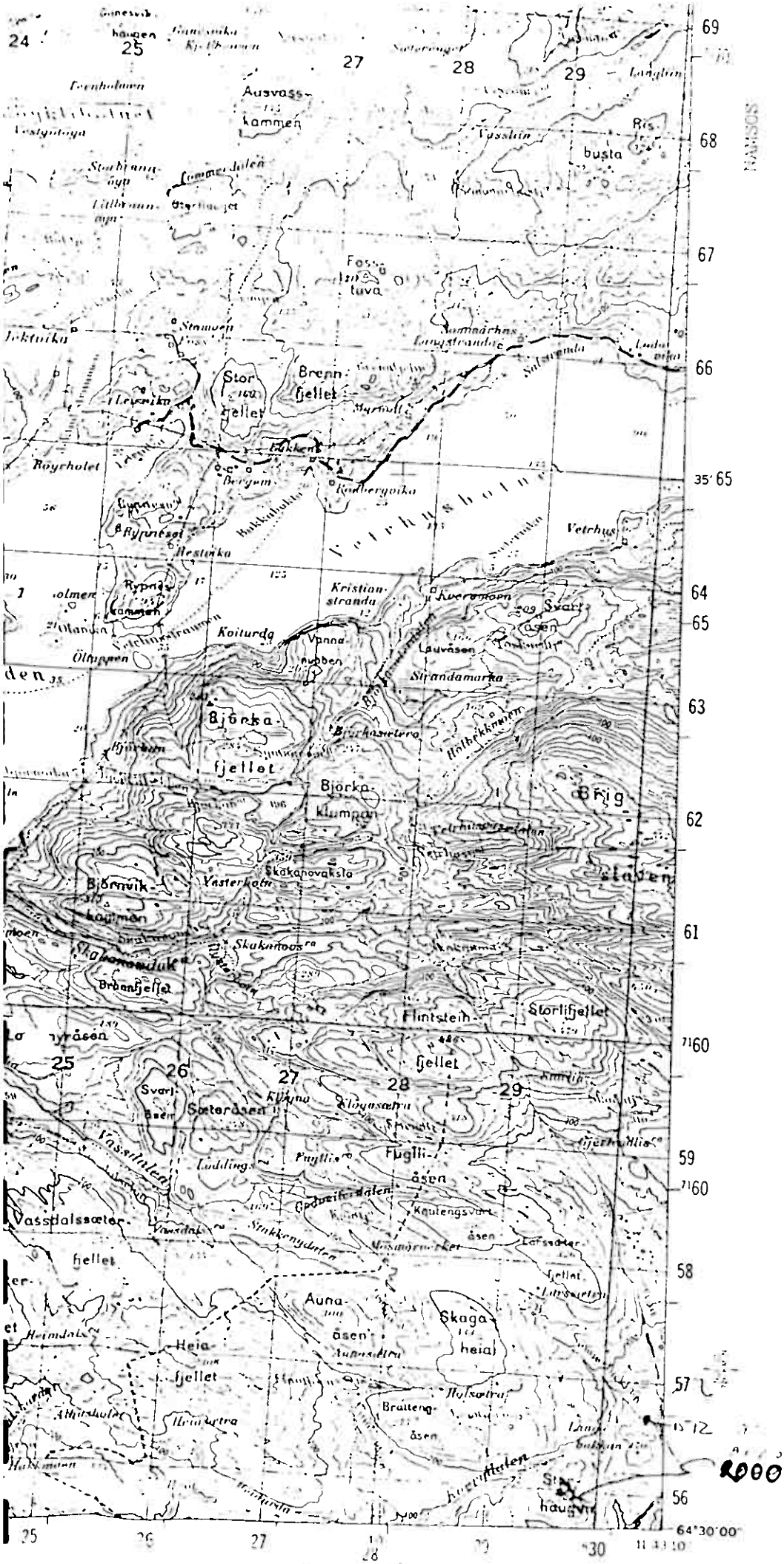
Ausvass-
kammen
busta
Fossa
tuva
Stor
fjellet
Brenn-
fjellet
Vetrhus
Kristian-
stranda
Svart
åsen
Lauvåsen
Strandamarka
Bjørka
fjellet
Bjørka-
klumpen
Brig
Skakanovaksla
Vasterhatn
Bjørnvik-
kammen
Skakanoos
Brannfjellet
Flintstein
Storlifjellet
fjellet
Svart-
åsen
Sæteråsen
Flugli-
åsen
Vasstalssæter
fjellet
Auna-
åsen
Skaga-
heia
Heia-
fjellet
Brattenå-
åsen
Stor-
haugvik
25
26
27
28
29
30
69
68
67
66
65
64
63
62
61
60
59
58
57
56
64°30'00"

1824 III

NORGE-NORWAY 1:50 000

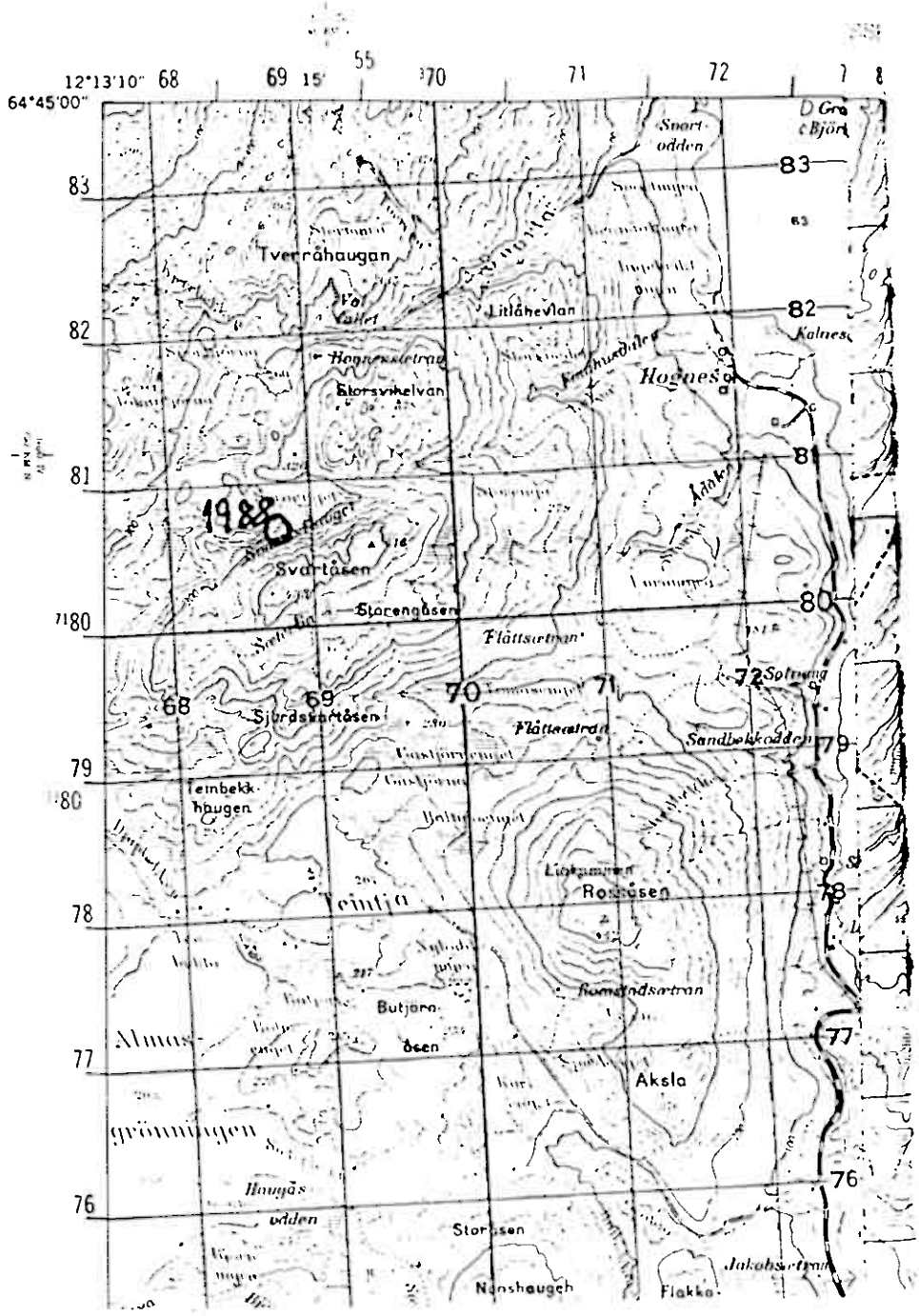

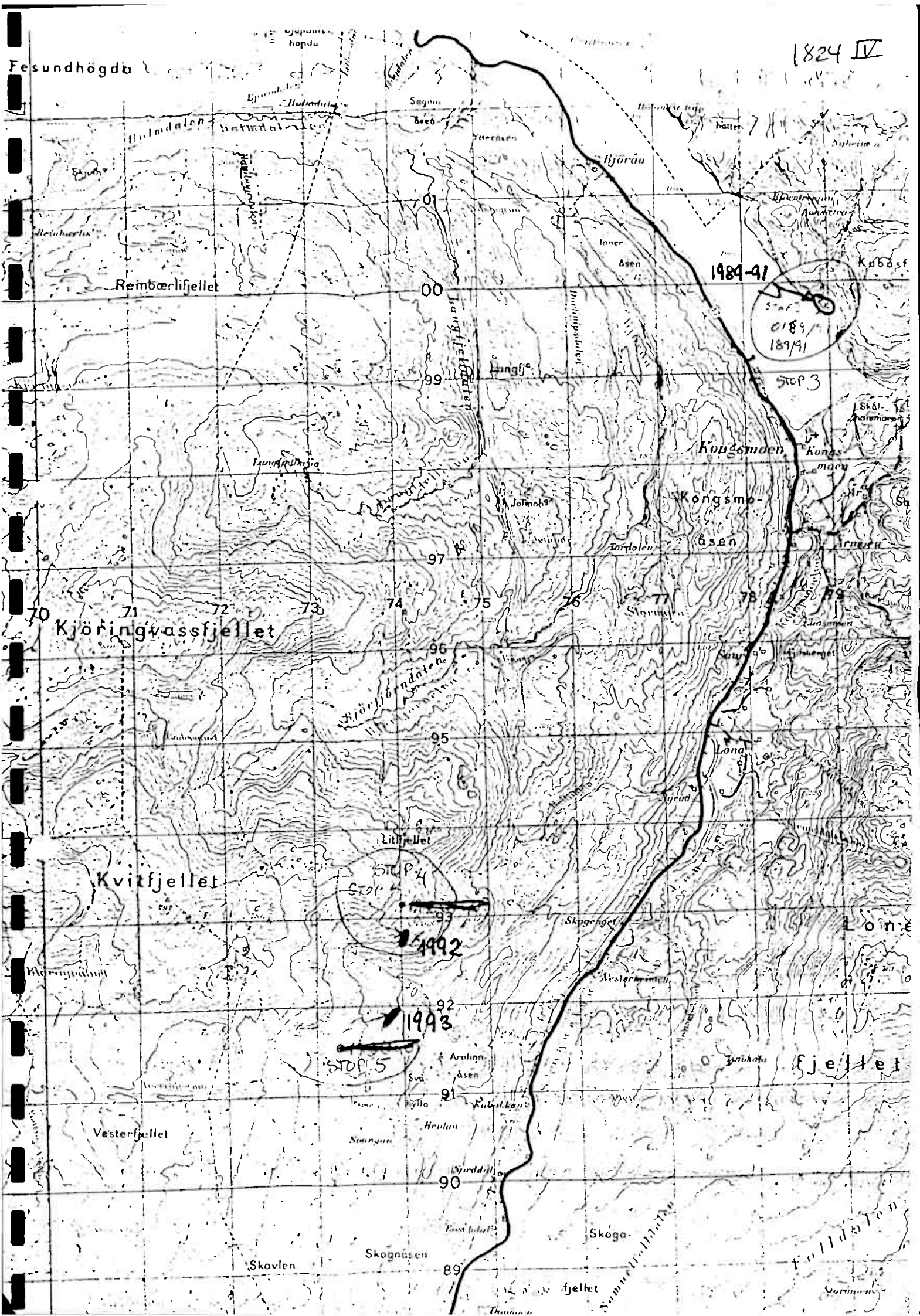
1824 IV
Fesundhögda
Reinbærlifjellet
Kjöringvassfjellet
Kvitfjellet
Kongsmoen
Kongsmo-
åsen
Lona
Lon
fjellet
Vesterfjellet
Skogo-
Skogåsen
Skavlen
Fjellet
Björåa
Inner
åsen
Kubast
1989-91
STOP 3
STOP 4
STOP 5
1992
1993
01
00
99
97
96
95
93
92
91
90
89
70
71
72
73
74
75
76
77
78
79

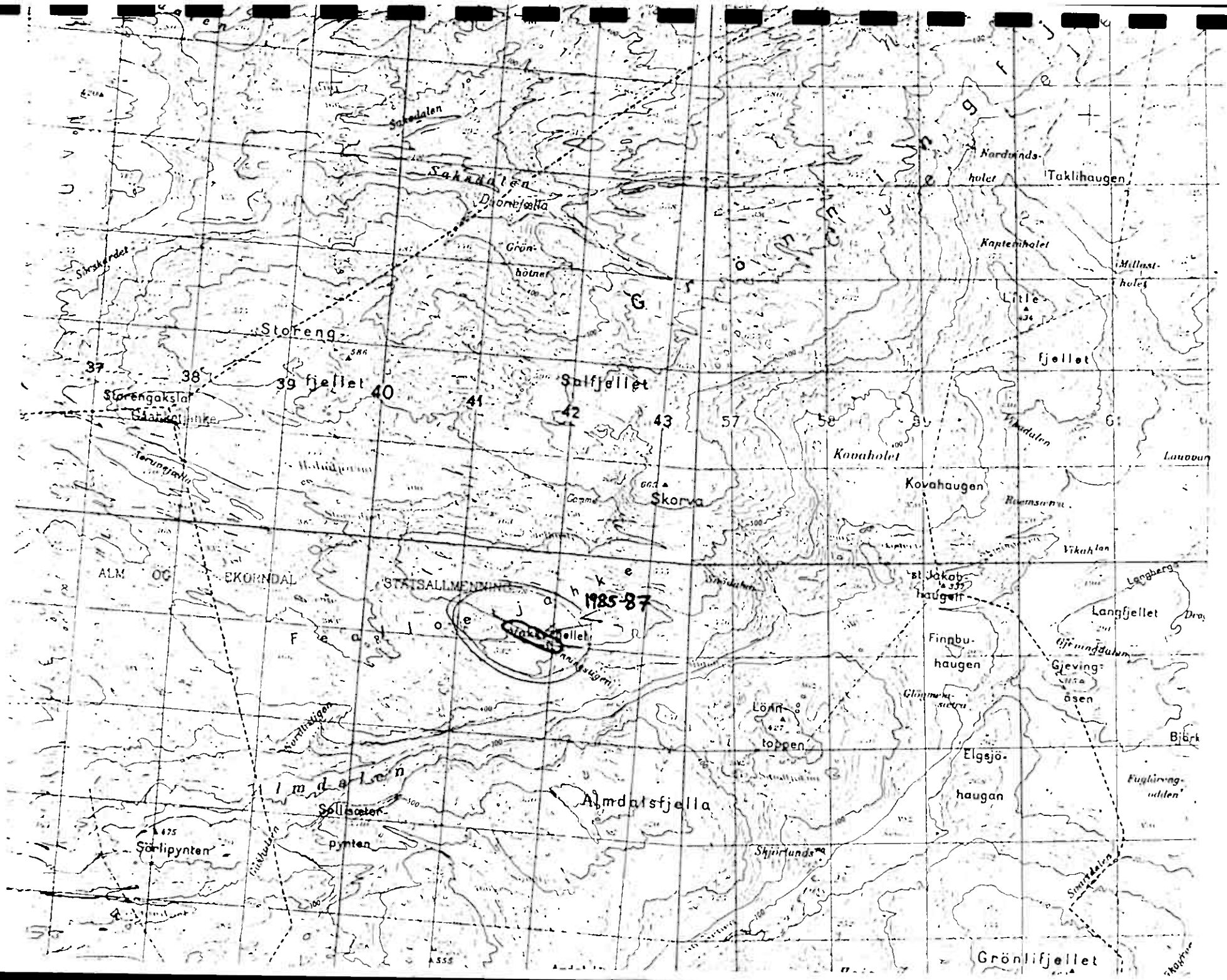
Sakkdalen
Storeng
Salfjellet
Storengakslet
Skorva
Kovaholet
Kovahaugen
Taklihaugen
Kapteinholet
Millastholet
Little
fjellet
ALM OG EKORNDAL
STATSALLMENDING
1985-87
Almdalen
Almdalsfjella
Sollisæter
Pynten
Sørlipynten
Lørn
toppen
Finnbuhaugen
Elgsjöhaugen
Gjevingåsen
Langfjellet
St Jakobhaugen
Grönlifjellet
37
38
39
40
41
42
43
57
58
59
60

1724 II