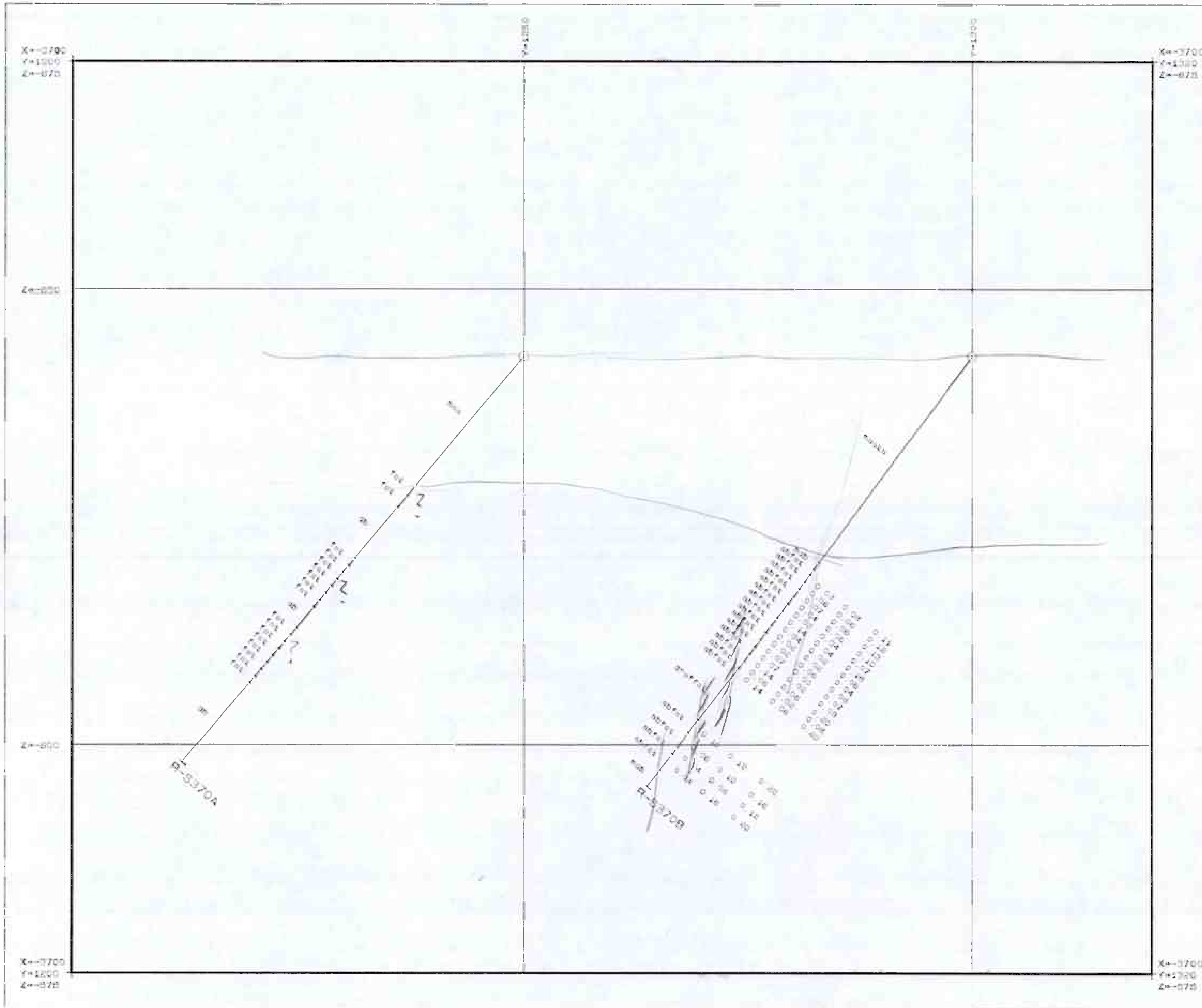

db 5370A
an. res 89
71935-951
ZZ

CORE HOLES:

	length	deviations, m start	end
R-S370A	58.40	0.00	0.00
R-S370B	59.50	0.00	0.00

DRILL HOLE PARAMETERS:
Plotted: cu (%), au (%),
ore value (value/tn)
Ore value classes: below 0.50
0.50 - 1.00
1.00 - 2.50
2.50 or over
Projection distance, front, m 0.00
back, m 5.00
Projection level: direction, gr 100.00
slope, degree 90.00
Projection: direction, gr 200.00
slope, degree 0.00
All the holes intersecting the
projection level are drawn

X DD SD S P DR RB EX DS CS

Bidjovagge
1 °C

1:500

01.4.1990

X=-3700

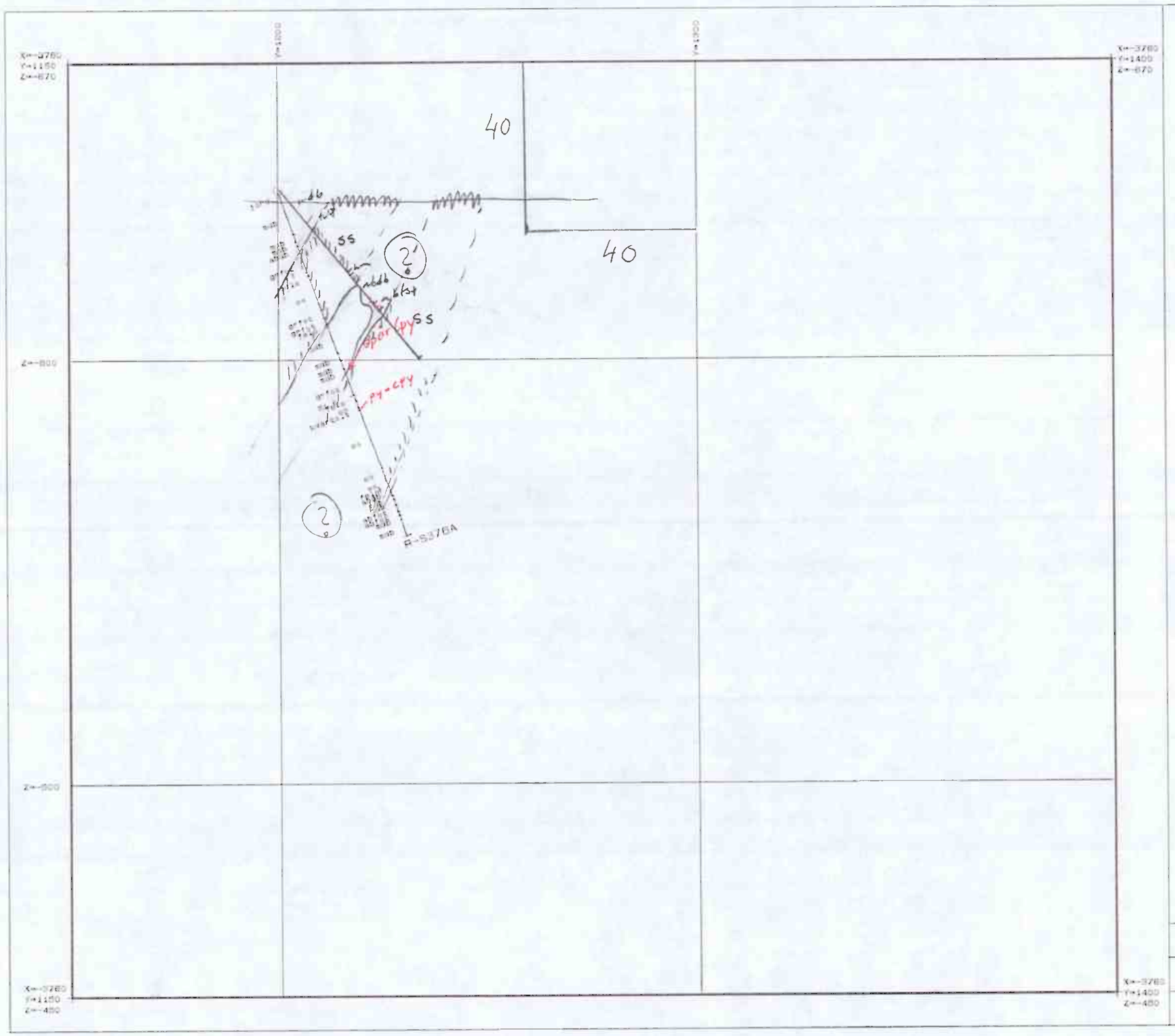

OUTOKUMPU OY Tietokumpu Oy	
X=-3760	

CORE HOLES

	length	deviations, m start	end
R-8278A	120.00	-0.22	-0.22

Hvor! Cu-analysert punkt mangler.

DRILL HOLE PARAMETERS
Plotted: Cu (%), Au (%), ore value (value/tn)

Ore value classes: below 0.50; 0.50 – 1.00; 1.00 – 2.50; 2.50 or over

Projection distance: front, m 5.00; back, m 5.00

Projection level: direction, gr 100.00; slope, degree 90.00

Projection: direction, gr 200.00; slope, degree 0.00

All the holes intersecting the projection level are drawn

[X] DD [ ] SD [ ] S [ ] P [ ] OR [ ] RB [ ] EX [ ] OS [ ] CS [ ]

Bidjovagge
I °C

1:1000

24.4.2000

X=-3780

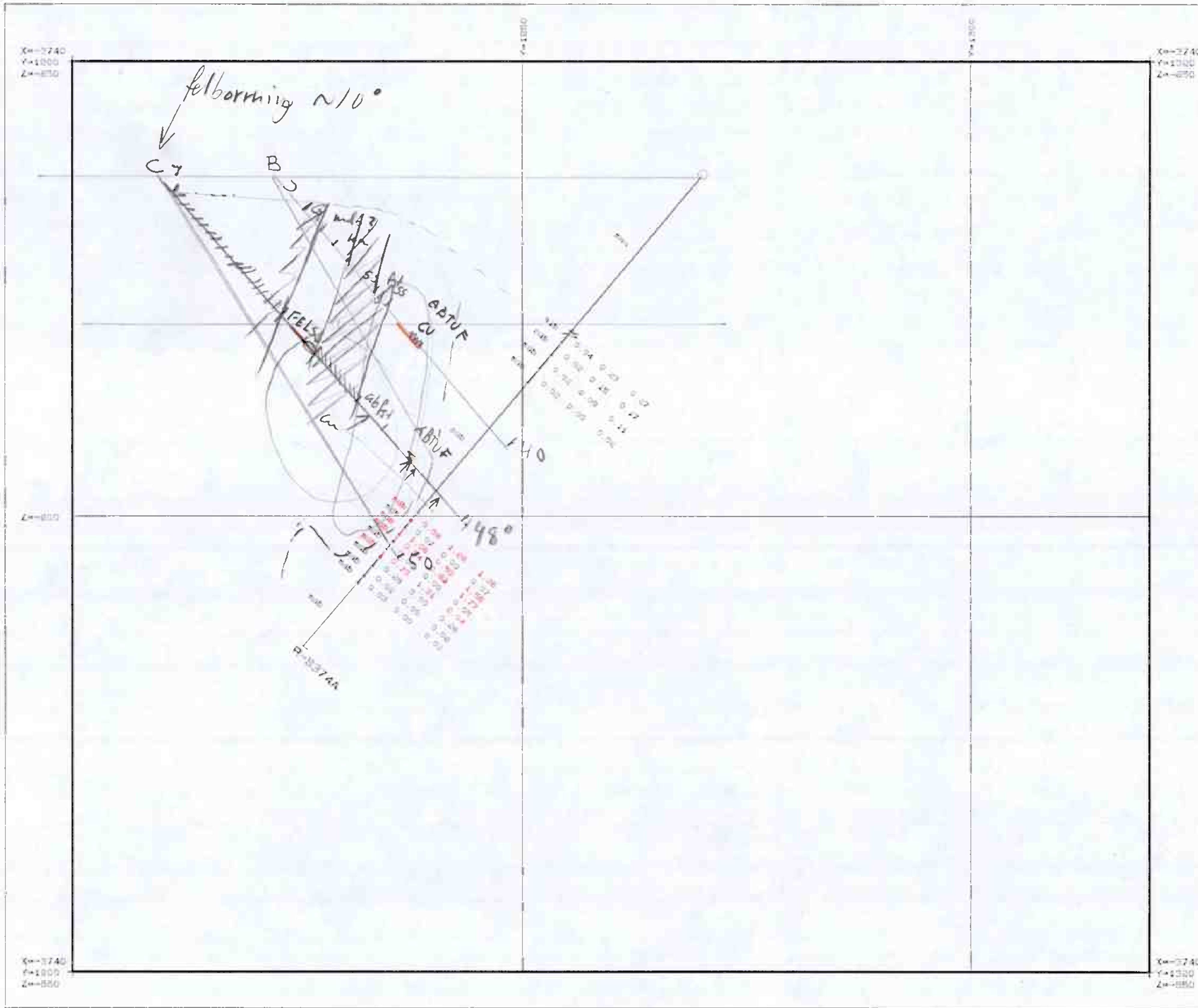

CORE HOLES:

	length	deviations, % start	end
R-8374A	88.20	0.07	0.07

DRILL HOLE PARAMETERS:
Plotted: cu (%), au (%),
ore value (value/tn)
Ore value classes: below 0.50
0.50 - 1.00
1.00 - 2.50
2.50 or over
Projection distance: front, m 5.00
back, m 5.00
Projection level: direction, gr 100.00
slope, degree 90.00
Projection: direction, gr 200.00
slope, degree 0.00
All the holes intersecting the projection level are drawn

☒ DD ☐ SD ☐ S ☐ P ☐ OR ☐ RR ☐ EX ☐ SN ☐ CS ☐

Biujovagge
I°C

1:500

x=-3740

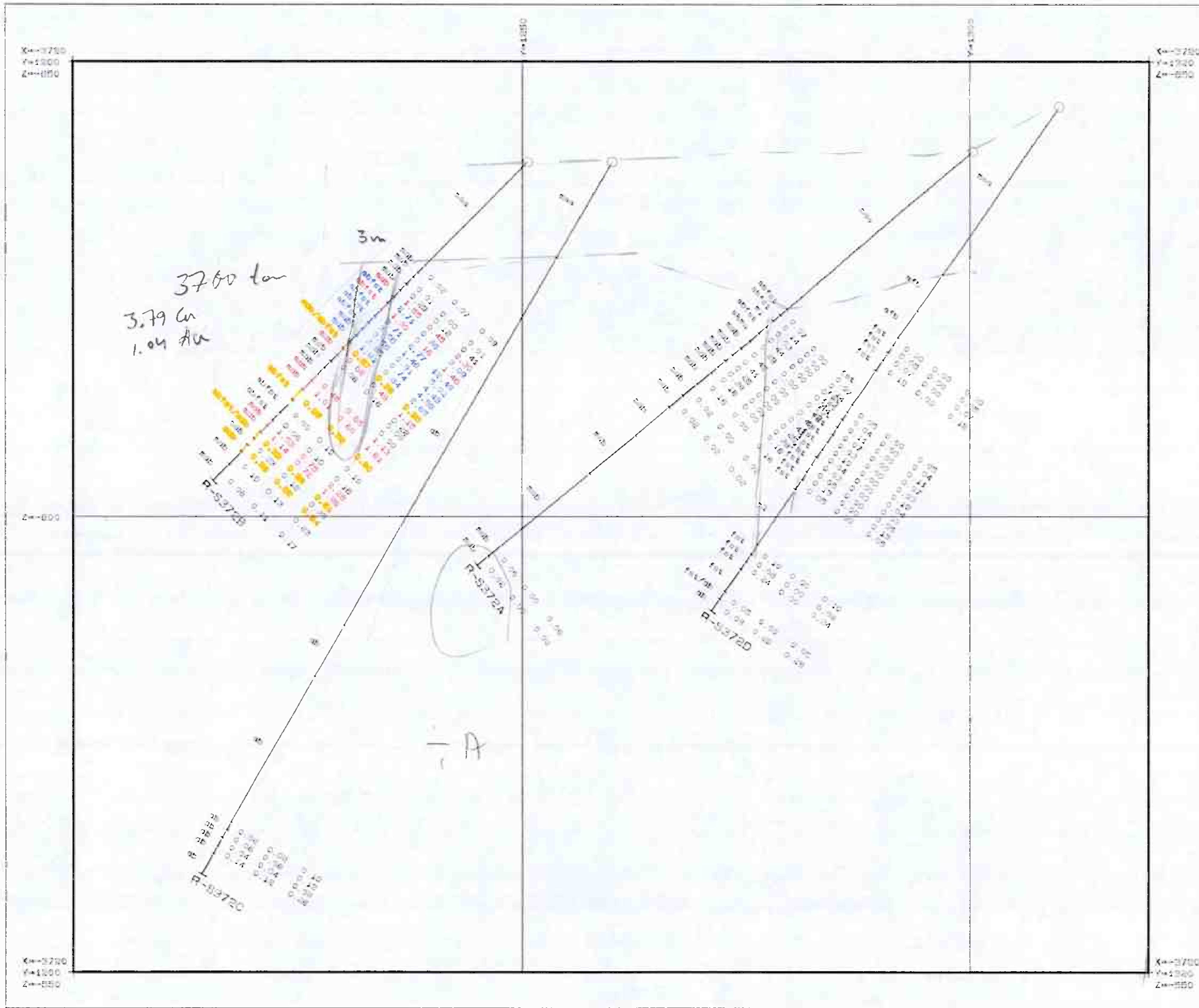

CORE HOLES

	length	deviations, m start	end
R-8372A	71.60	0.01	0.01
R-8372B	49.00	0.01	0.01
R-8372C	90.60	0.00	0.00
R-8372D	57.60	0.00	0.00

DRILL HOLE PARAMETERS

Plotted: cu (%), au (%), ore value (value/tn)

One value classes: below 0.50; 0.50 – 1.00; 1.00 – 2.50; 2.50 or over

Projection distance: front, m 5.00; back, m 5.00

Projection level: direction, gr 100.00; slope, degree 90.00

Projection: direction, gr 200.00; slope, degree 0.00

All the holes intersecting the projection level are drawn

[X] DD [ ] SD [ ] S [ ] P [ ] OB [ ] RB [ ] EX [ ] SI [ ] CS [ ]

Bidjovagge J°C	1:500
	04.4.1985
x=-3720	

UNIX /AIX

INGRES QBF

-3720

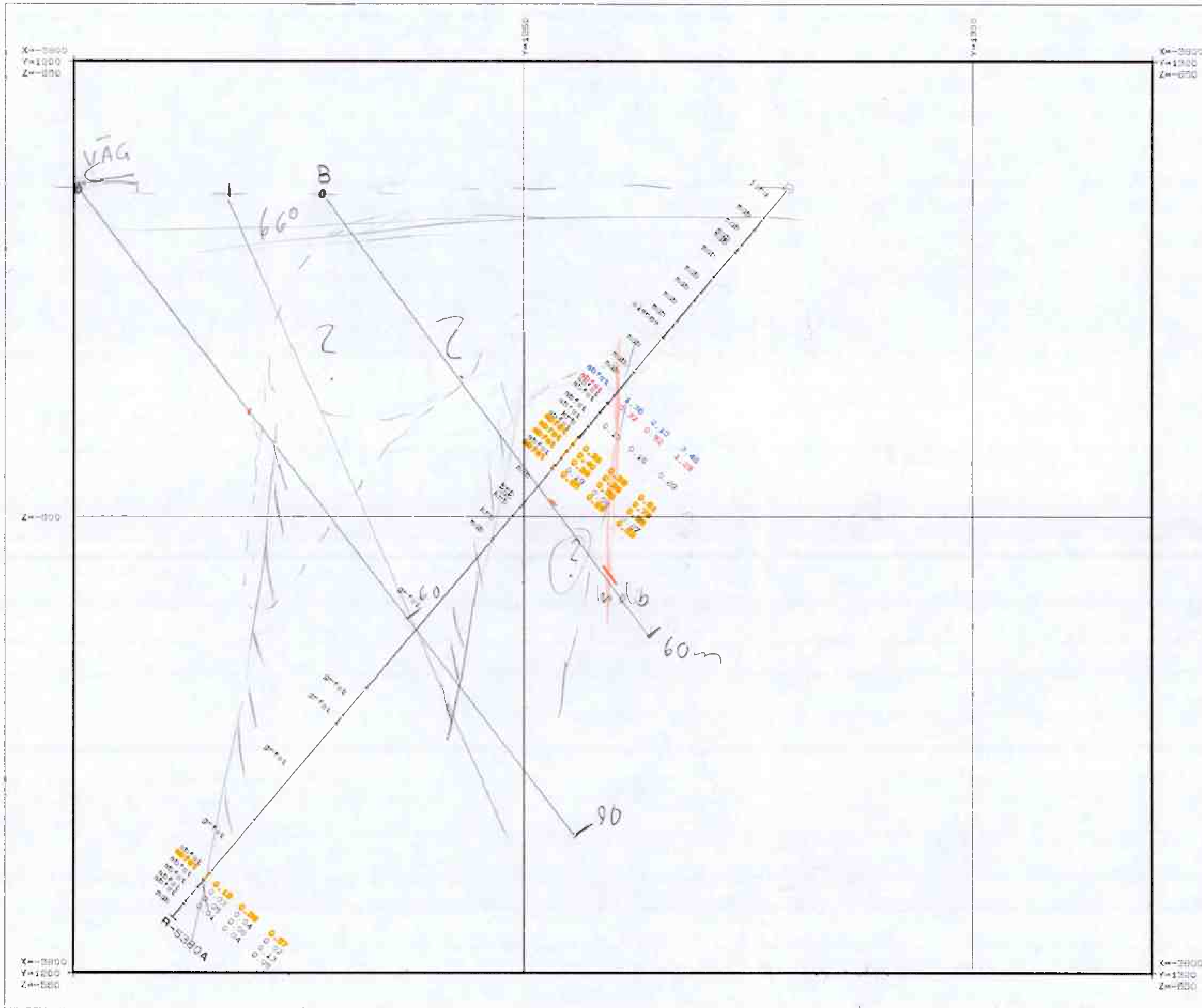

CORE HOLES

	length	deviations, m start	end
R-5380A	105.30	-0.40	-0.40

DRILL HOLE PARAMETERS
Plotted: cu (%), au (%), ore value (value/tn)
Ore value classes: below 0.50
0.50 - 1.00
1.00 - 2.50
2.50 or over
Projection distance: front, m 5.00
back, m 5.00
Projection level: direction, gr 100.00
slope, degree 90.00
Projection: direction, gr 200.00
slope, degree 0.00
All the holes intersecting the projection level are drawn.

[X] DD [ ] SD [ ] S [ ] P [ ] CD [ ] RR [ ] EX [ ] CM [ ] CI [ ]

Biujovagge
1:500

X=-3800

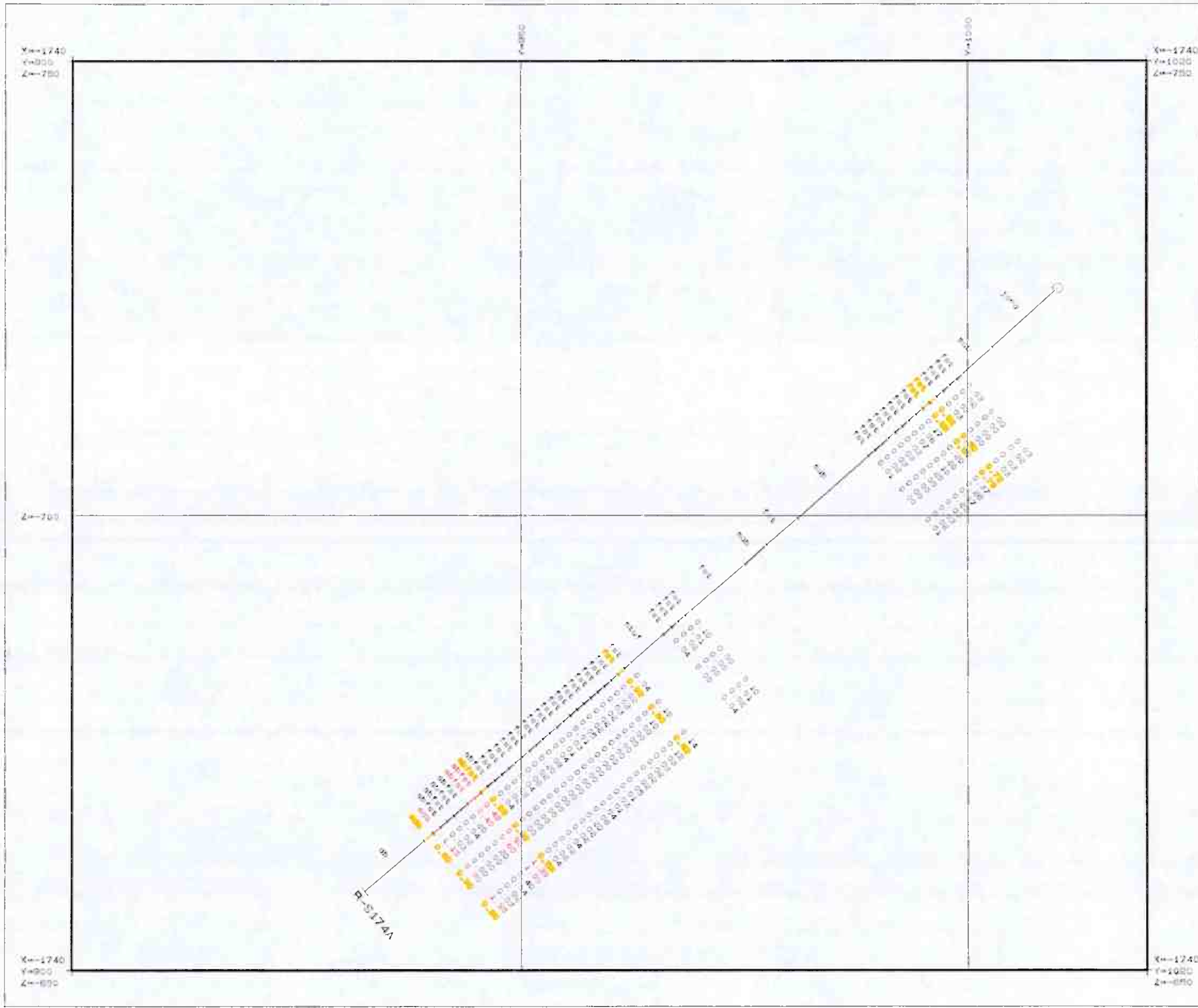

CORE HOLES

	length	deviations, m start	end
R-S174A	101.90	0.00	0.00

DRILL HOLE PARAMETERS

Plotted: cu (%), au (%), ore value (value/tn)

Ore value classes: below 0.50
0.50 - 1.00
1.00 - 2.50
2.50 or over

Projection distance: front, m 5.00
back, m 5.00

Projection level: direction, gr 100.00
slope, degree 90.00

Projection: direction, gr 200.00
slope, degree 0.00

All the holes intersecting the projection level are drawn

[X] DD [ ] SD [ ] S [ ] P [ ] DR [ ] RB [ ] EX [ ] SS [ ] CS [ ]

Bidjovagge
1° C

1:500

[illegible]

x=-1740

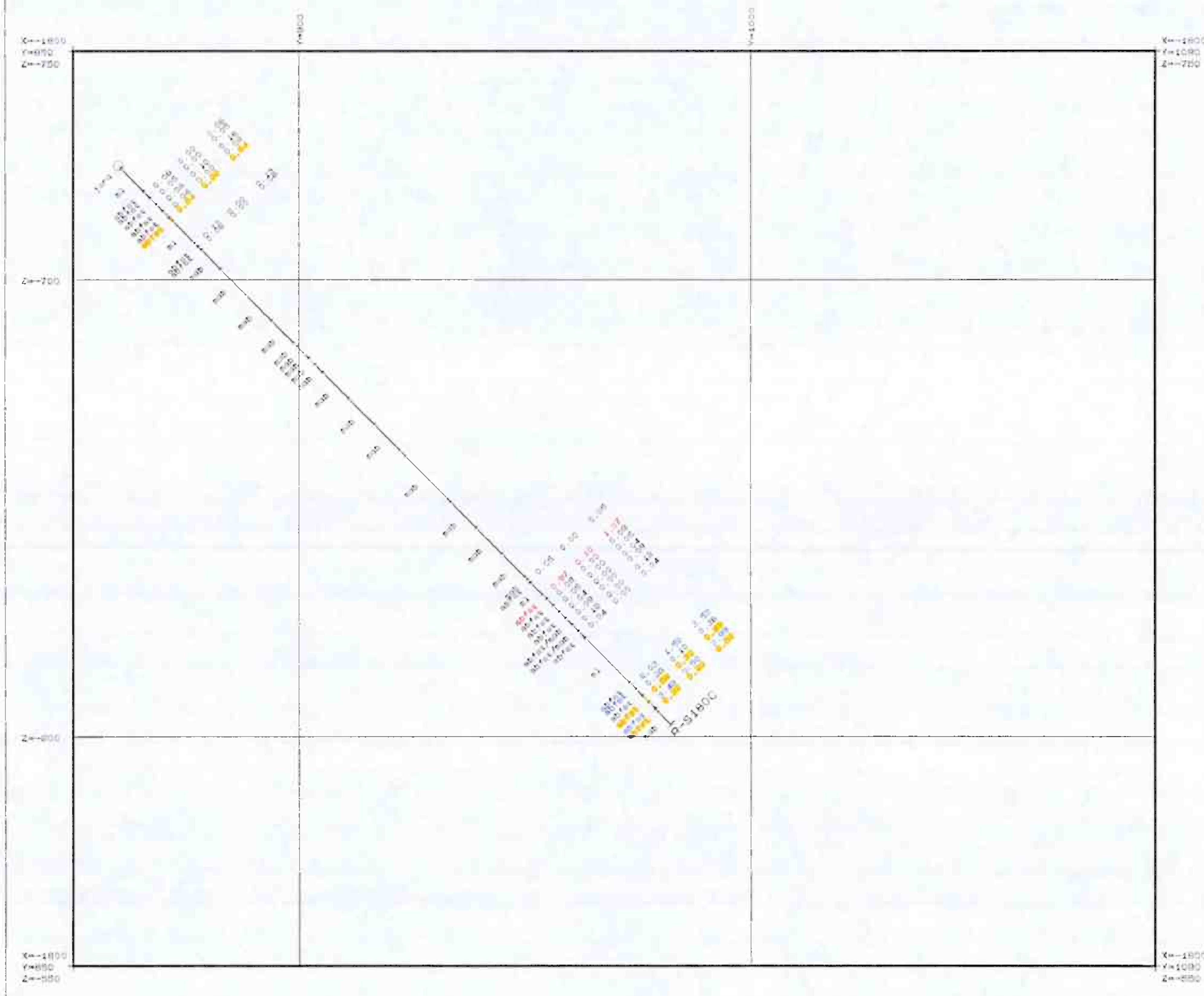

CORE HOLES

	length	deviations, % start	end
R-S180C	172.00	0.00	0.00

DRILL HOLE PARAMETERS
Plotted: cu (%), au (%), ore value (value/tn)
Ore value classes: below 0.50
0.50 – 1.00
1.00 – 2.50
2.50 or over
Projection distance front, m 5.00
back, m 5.00
Projection level: direction, gr 100.00
slope, degree 90.00
Projection: direction, gr 200.00
slope, degree 0.00
All the holes intersecting the projection level are drawn

[X] DD [ ] SD [ ] S [ ] P [ ] OB [ ] RB [ ] EX [ ] OH [ ] CS [ ]

Bidjovagge
1 : 1000
14.4.1990

x=-1800

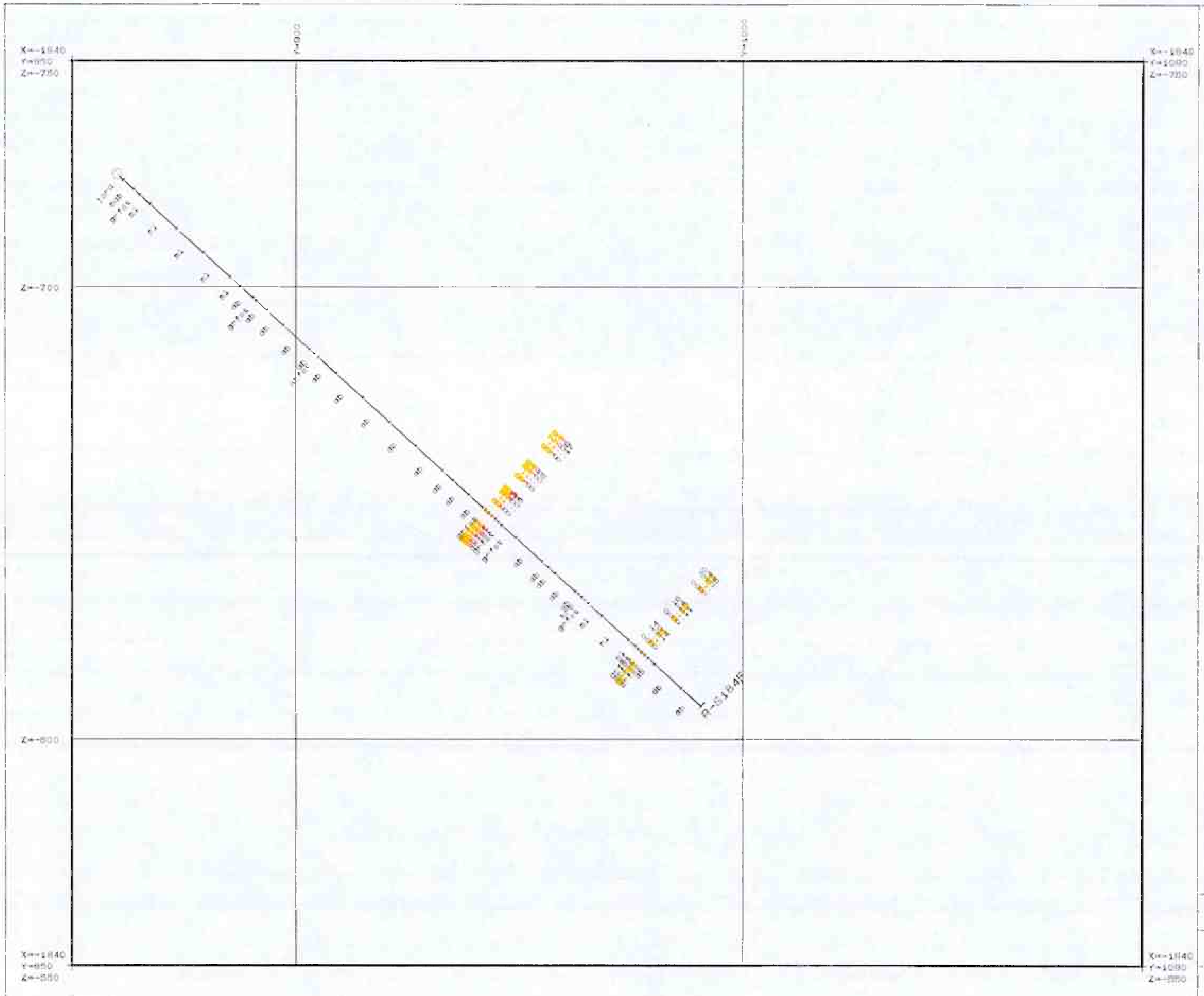

CORE HOLES

	length	deviations, m start	end
R-S184F	170.00	0.00	0.00

DRILL HOLE PARAMETERS
Plotted: cu (%), au (%), ore value (value/tn)
Ore value classes: below 0.50
0.50 - 1.00
1.00 - 2.50
2.50 or over
Projection distance, front, m 5.00
back, m 5.00
Projection level: direction, gr 100.00
slope, degree 90.00
Projection: direction, gr 200.00
slope, degree 0.00
All the holes intersecting the projection level are drawn

☒ DD ☐ SD ☐ S ☐ P ☐ CR ☐ RR ☐ EX ☐ OS ☐ CS ☐

Bidjovagge	1:1000
X=-1840	

CORE HOLES:

	length	deviations, m start	end
R-S190E	98.00	0.00	0.00

DRILL HOLE PARAMETERS:
Plotted: cu (%), au (%), ore value (value/tn)
Ore value classes: below 0.50
0.50 - 1.00
1.00 - 2.50
2.50 or over
Projection distance: front, m 5.00
back, m 5.00
Projection level: direction, gr 100.00
slope, degree 90.00
Projection: direction, gr 200.00
slope, degree 0.00
All the holes intersecting the projection level are drawn

X DD SD S P CH RB EX OS CN

Ridjovagge 1 °C	1:1000
	14.4.1991
X=-1000	

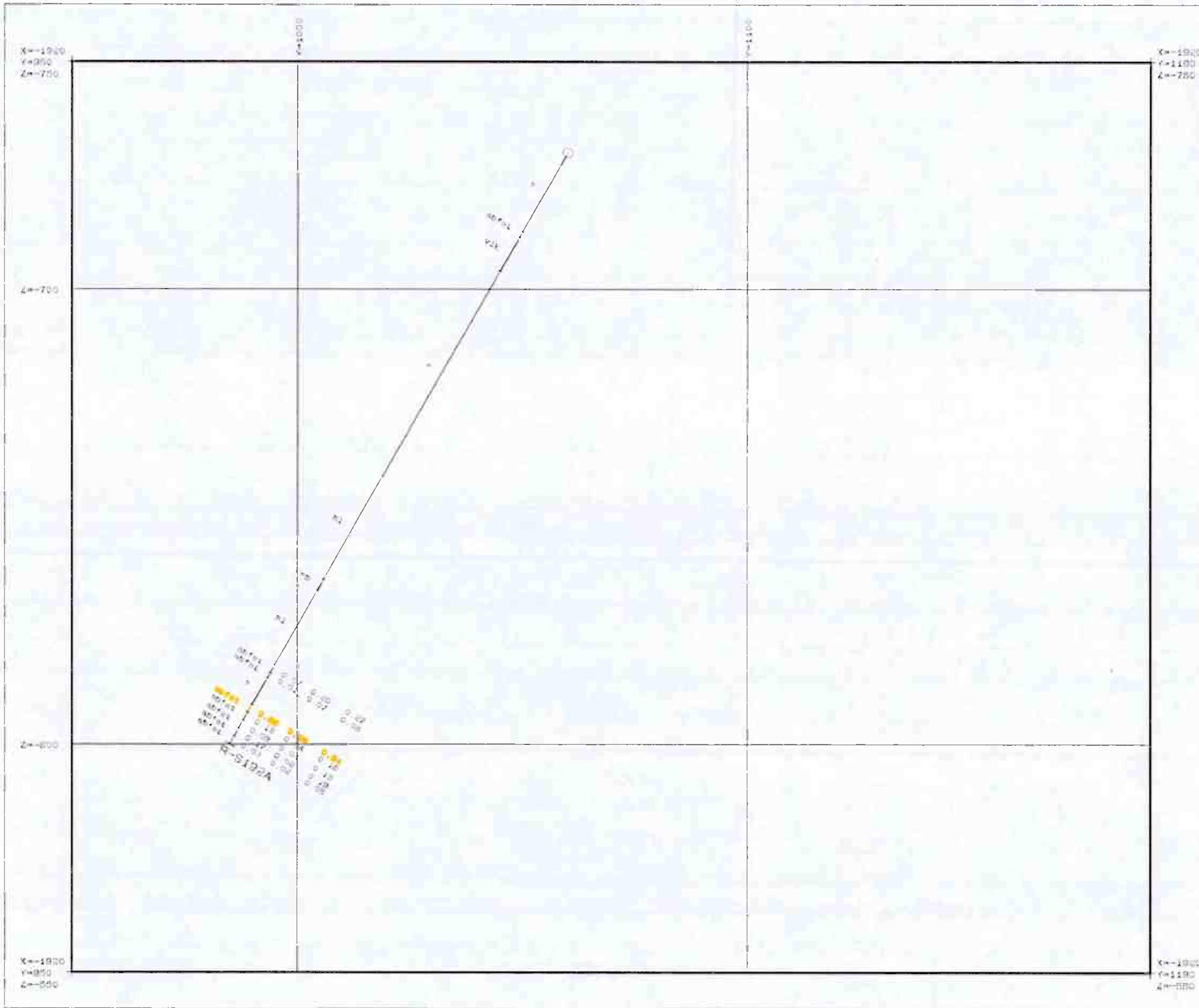

CORE HOLES:

	length	deviations, m start	end
R-S192A	150.00	0.00	0.00

DRILL HOLE PARAMETERS
Plotted: cu (%), au (%), ore value (value/tn)
Ore value classes: below 0.50
0.50 – 1.00
1.00 – 2.50
2.50 or over
Projection distance: front, m 5.00
back, m 5.00
Projection level: direction, gr 100.00
slope, degree 90.00
Projection: direction, gr 200.00
slope, degree 0.00
All the holes intersecting the projection level are drawn

☒ DD ☐ UD ☐ S ☐ P ☐ OR ☐ RR ☐ EX ☐ SN ☐ CN ☐

Bidjovagge
1:1000

X=-1920

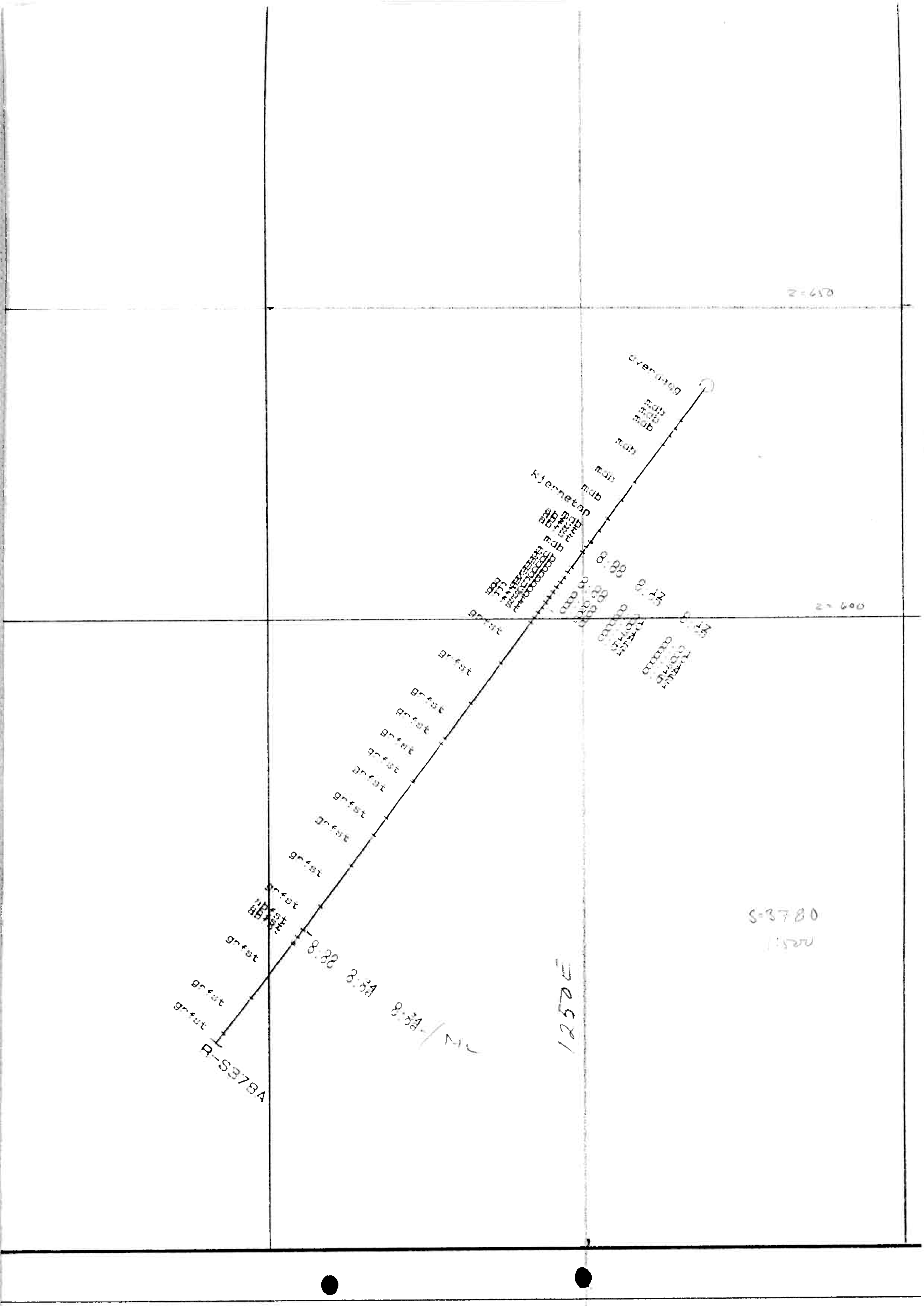

Z=650
Z=600
mdb
gnfst
R-S378A
1250E
S-3780
1:500

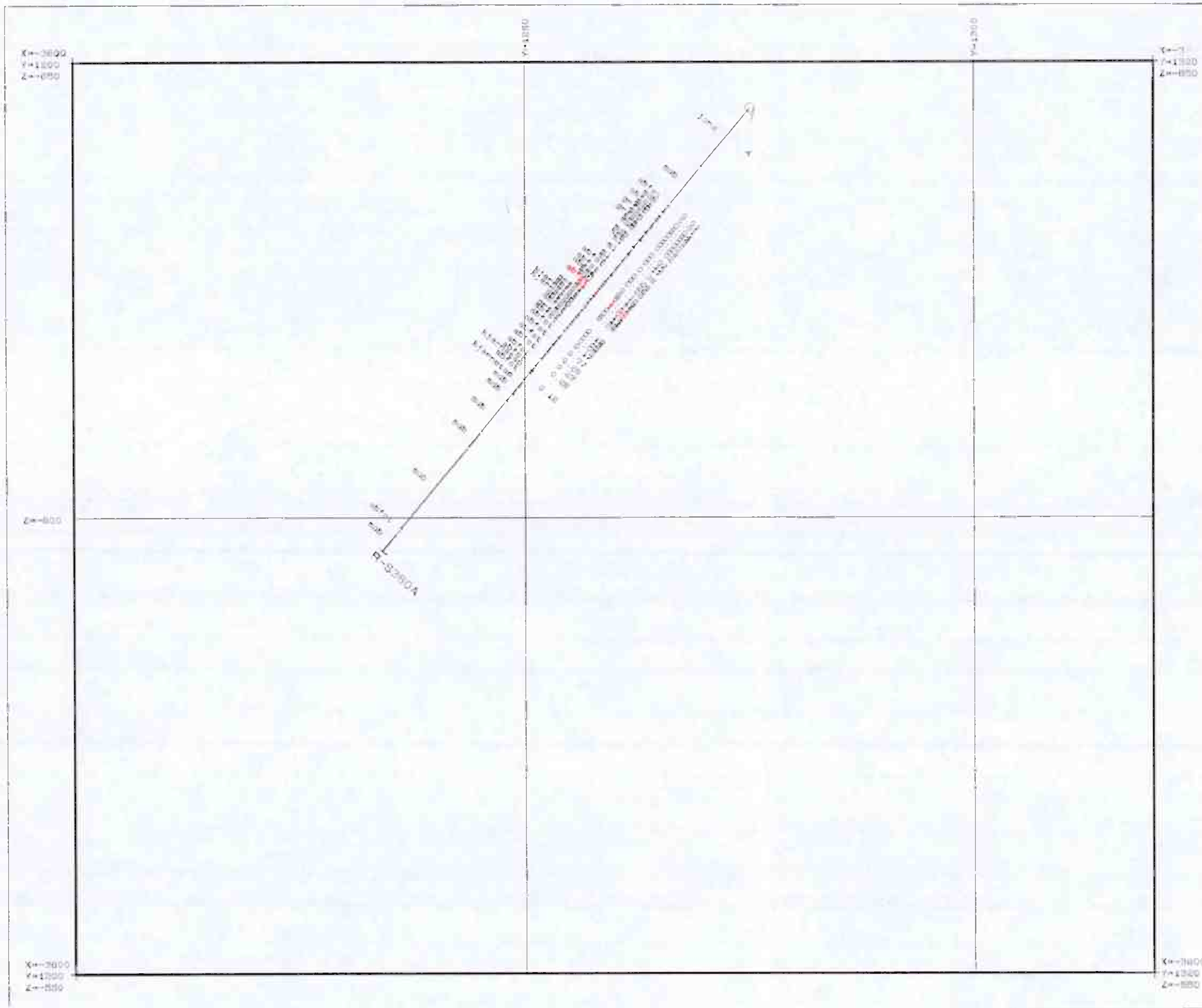

	length	deviations, % start	end
R-S360A	83.50	0.00	0.00

DRILL HOLE PARAMETERS
Plotted:
ore value (value/tn)
Ore value classes: below 0.50
0.50 - 1.00
1.00 - 2.50
2.50 or over
Projection distance front, m 5.00
back, m 5.00
Projection level: direction, gr 100.00
slope, degree 90.00
Projection: direction, gr 200.00
slope, degree 0.00
All the holes intersecting the projection level are drawn

[X] DD [ ] SD [ ] S [ ] P [ ] CB [ ] RB [ ] EX [ ] GS [ ] CS [ ]

Bidjovagge

1:500

X=-3600

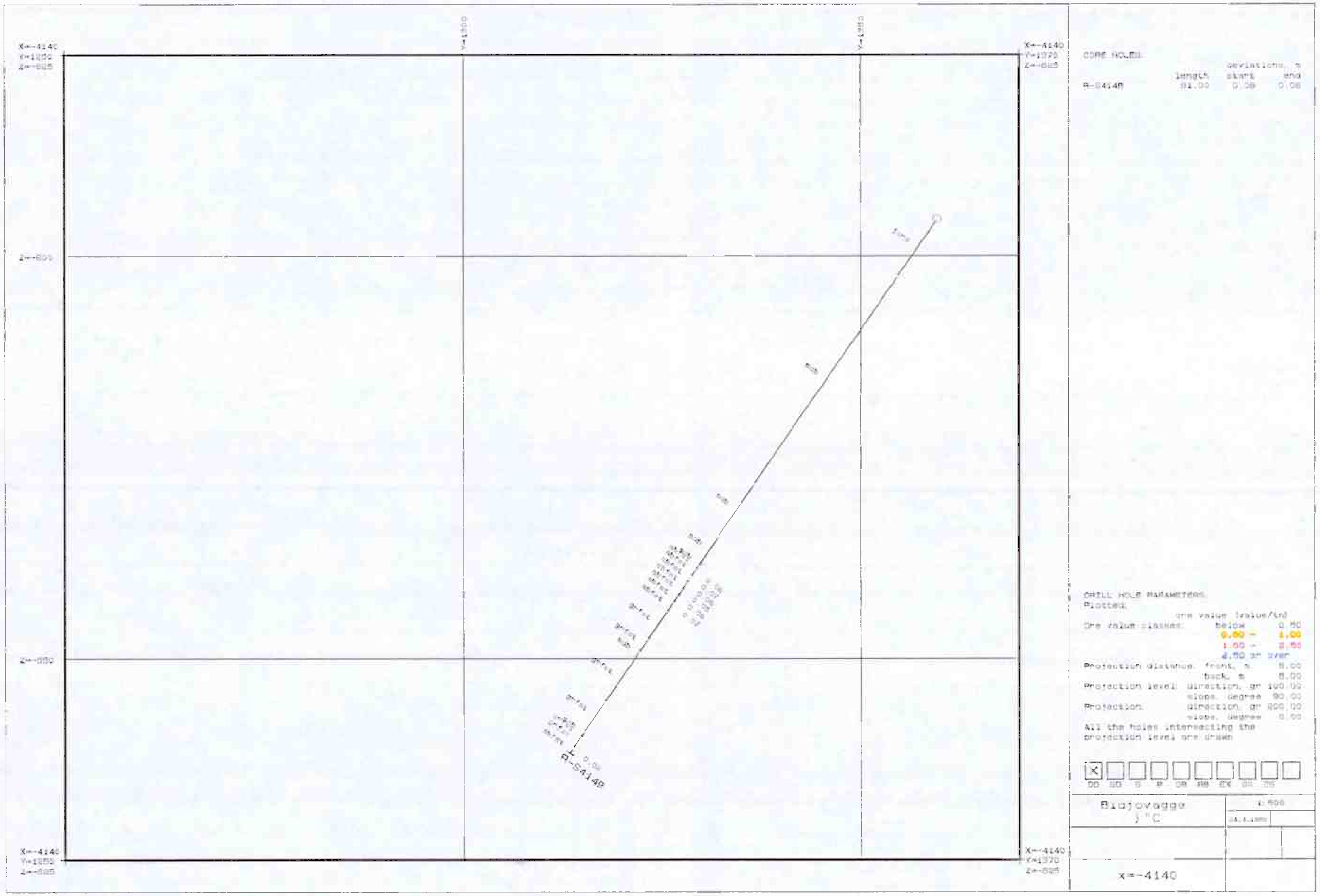
X=-4140
Y=1270
Z=-825
CORE HOLES
deviations, m
length
start
end
R-S414B
0.06
0.06
DRILL HOLE PARAMETERS
Plotted:
ore value (value/tn)
Ore value classes:
below 0.50
1.00 -
or over
Projection distance front, m
back, m
Projection level: direction, gr
slope, degree
Projection:
direction, gr
slope, degree
All the holes intersecting the
projection level are drawn
DD
R-S414B
Biojovagge
x=-4140

outokumpu MALMINETSINTÄ

Kem. laboratorioon

ANALYYSITILAUS

Toimipaikka, tilaaja

BIDJO/OAL 3.7.1990

Vastaanottaja GAL

Tutkimusalue BIDJO

Jakelu BIDJO / RSA

Laskutus — " —

8 kpl

Analyysinumerot S 418 A : 90-~~86~~65267 – ~~85~~65274

Määritykset Cu, Au

XRF-analyysi ☐ MP 10 ☐ MP 11 ☐ MP 12

Näytteiden laatu ☒ kairaus ☐ kalliomurske ☐ lohkare/paljastuma ☐ Ni-ohjelma ☐ kansannäyte ☐ moreeni ☐ humus ☐ puronmuta ☐ muu ☐ ei tiedostoon

Tulokset tarvitaan viimeistään .....19 ..... Jätenäytteet palautetaan/hävitetään

Lisätietoja Ohm. telefaksilla
Numerot muutettu pussien mukaan
Pussit mikki matkalla

Näytteet saapuneet murskaamoon 5.7.19 90 Kem. laboratorioon 9.7.19 90

Tulokset lähetetty.....19 ...../.....

HUOMI
Analyysipurkit arkistoidaan OKMEen

S3740



S3740	DESIGNED
	APPROVED
DRAWING TITLE	ORIGINAL SCALE 1:500 / REF DWG
	DWG NO
	ALTERED

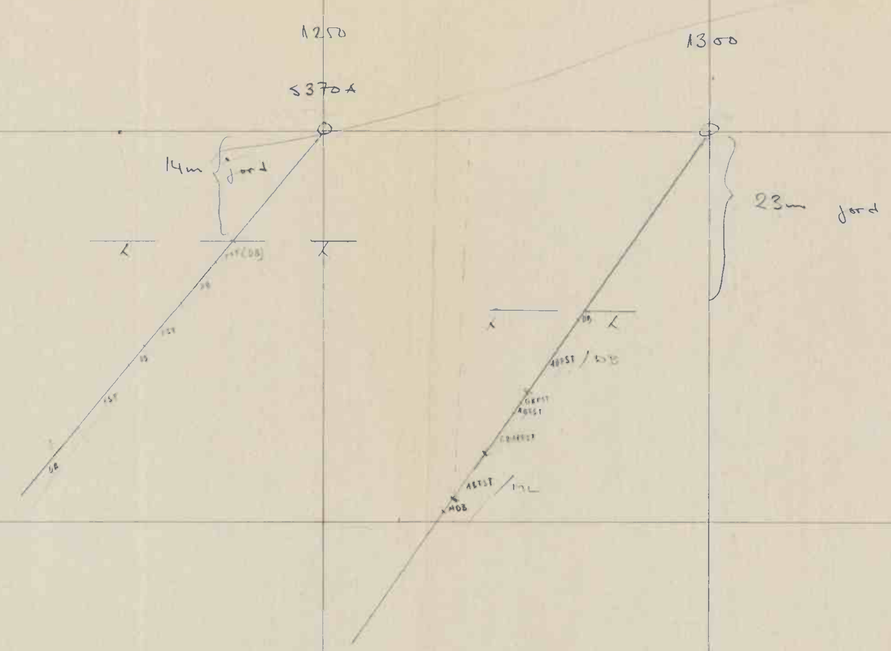

S 3700	DESIGNED	
	APPROVED	
DRAWING TITLE	ORIGINAL SCALE	REF DWG
		DWG NO
		ALTERED

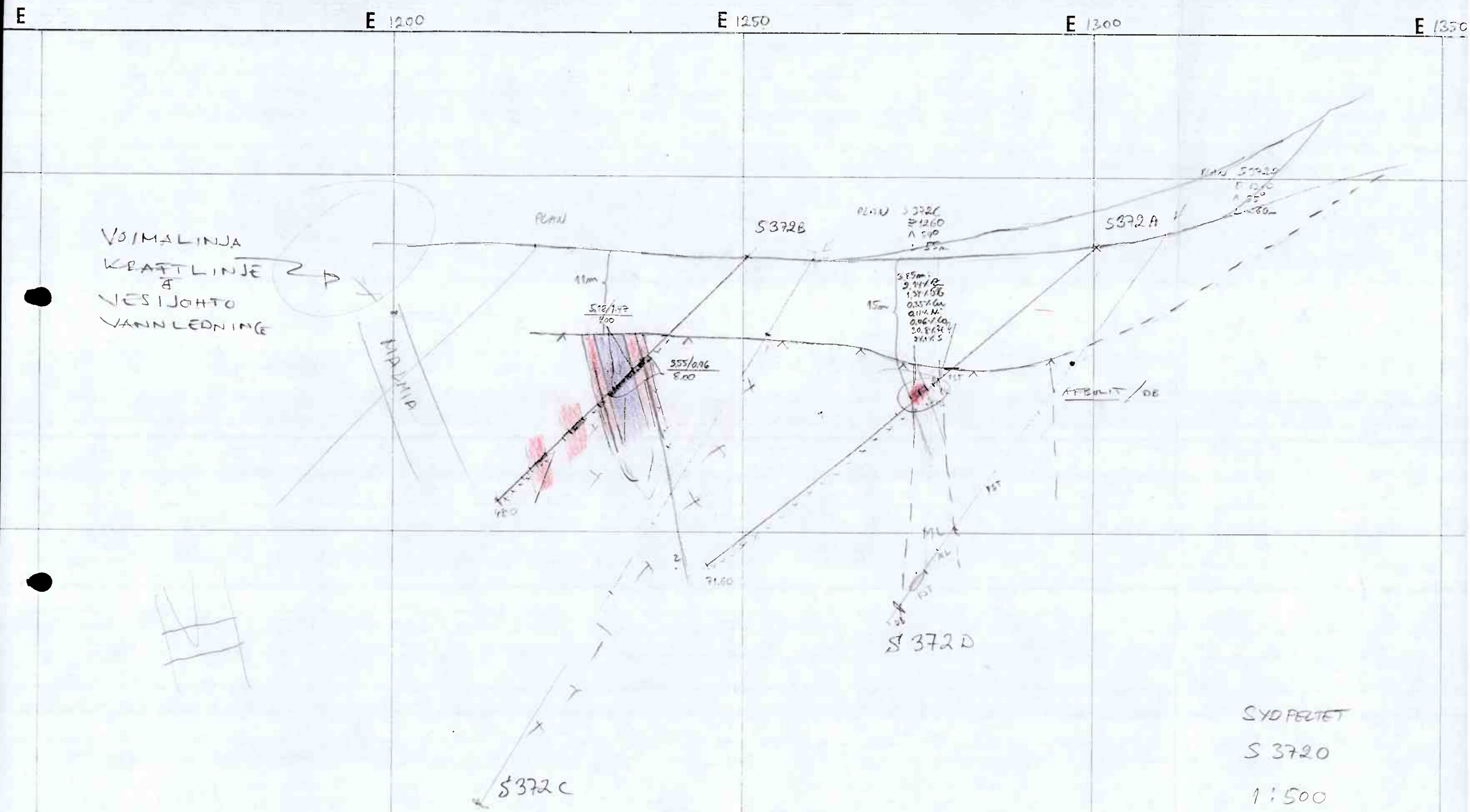

SYDFELTET

S 3720

1:500

KS 1/89

BORING I SYDFELT

PROFIL	ØST	NAVN	RETNING	FALL	LENGDE	Z
· S 4180	1380 E	S 418 A	VEST 270°	50°	~100 m	
· S 4180	1380 E	S 418 B	ØST 90	50°	~100 m	
· S 4420	1570 E	S 442 A	VEST 270°	50°	~100 m	
· S 4620	1610 E	S 462 A	VEST 270°	50°	~100 m	
· S 4860	1690 E	S 486 A	ØST 90°	50°	~150 m	
S 6460	1770 E	S 646 A	ØST 90°	50°	~150 m	

13. 06. 90 RSA

S 4860	1650	S 486 B	ØST 90°	50°	150 m	

08.07.90 H.AA.

S 4660	1550 Ø	S 466 A	ØST 90°	50°	150	530.5
S 4700	1550 Ø	S 470 A	ØST 90	50°	150	526.6
S 4800	1650 Ø	S 480 A	ØST 90°	50°	150	509.51
S 4900	1680 Ø	S 490 A	ØST 90	50°	150	503.47
						16.7. RSA
S 4857,9	1651.63					506.12

TERJE HOLMEN
Telefon (084) 56 441
9520 Kautokeino

Borehull nr.	S 4/80A ▲	Dato	29 - 7 - 90
Oppdrag nr.		Sign.	
Sted			
Oppdragsgiver			
Retning	90 °	Fall/Stign.	50 °

SKIFTRAPPORT

Plassering: Lia

Boremannskap	Arbeidstid	Timer	Utført arbeid
M. Kaires I. Enckson			
G.A. Johansen O. Olausen			Kjernebores

Påsatt borrør ▲ Lengde		Lengde meter	Avstand maskin-vannsvivel ▲	Opptak ved meter dybde	Kjernelengde meter ▲	Krone Type ▲	Nr. ▲	Brukt fra m ▲
	67	100,20	1,10	199,10	199,10	Fallvinkel.		
						0 m - 51,5°	110 m - 51,5°	
						10 " - 51,5°	120 " - 51,5°	
						20 " - 51,5°	130 " - 51,5°	
						30 " - 51,5°	140 " - 51,5°	
						40 " - 51,5°	150 " - 51,5°	
						50 " - 51,5°	160 " - 51,5°	
						60 " - 51,5°	170 " - 51,5°	
						70 " - 51,5°	180 " - 51,5°	
						80 " - 51,5°	190 " - 51,5°	
						90 " - 51,5°	199 " - 51,5°	
						100 " - 51,5°		
						Ring		
						▲	▲	▲

NB! Poster merket ▲ fylles ut av avgående skift for neste skift!

Dette skift boret!

Jord. fra	0	m til	4,10	m,):	4,10	meter	Dimensjon	56/66 mm
Fjell, fra	4,10	m til	199,10	m,):	199,10	meter	Dimensjon	46 mm

Merknad:

Blad

TERJE HOLMEN
Telefon (084) 56 441
9520 Kautokeino

Borehull nr.	5470B ▲	Dato	4-8-90
Oppdrag nr.		Sign.	
Sted			
Oppdragsgiver			

SKIFTRAPPORT

Plassering	L.6	Retning	90°	Fall/Stign.	60°

Boremannskap	Arbeidstid	Timer	Utført arbeid
M. Karvas I. Enoksen			
G. A. Johansen O Claussen			

Påsatt borrør ▲ Lengde		Lengde meter	Avstand maskin-vannsvivel ▲	Opptak ved meter dybde	Kjernelengde meter ▲	Krone Type ▲	Nr. ▲	Brukt fra m ▲
	37,5	111,50	0,50	111,00	111,00	Fallvinkel		
						0 m -	59,6°	
						10 " -	59,6°	
						20 " -	58,8°	
						30 " -	58,7°	
						40 " -	58,7°	
						50 " -	58,7°	
						60 " -	58,8°	
						70 " -	58,8°	
						80 " -	58,8°	
						90 " -	58,8°	
						Ring		
						▲	▲	▲

NB! Poster merket ▲ fylles ut av avgående skift for neste skift!

Dette skift boret!

Jord. fra	0	m til	6,70	m,):	6,70	meter	Dimensjon	56 mm
Fjell. fra	6,70	m til	111,00	m,):		meter	Dimensjon	46 mm

Merknad:

Blad

TERJE HOLMEN
Telefon (084) 56 441
9520 Kautokeino

Borehull nr. S H90A ▲	Dato 2 - 8 - 90
Oppdrag nr.	Sign.
Sted	
Oppdragsgiver	
Retning 90°	Fall/Stign. 50°

SKIFTRAPPORT

Plassering Lia

Boremannskap	Arbeidstid	Timer	Utført arbeid
M. Karres I. Enoksen			
G.A. Johansen O Olausen			Kjørelæring

Påsatt borrør ▲ Lengde		Lengde meter	Avstand maskin-vannsvivel ▲	Opptak ved meter dybde	Kjernelengde meter ▲	Krone Type ▲	Nr. ▲	Brukt fra m ▲
	50	150,50	0,50	150,00	150,00	- Fallvinkel		
						0 m	51,3°	
						10 m	51,3°	
						20 m	51,4°	
						30 m	51,6°	
						40 m	51,2°	
						50 m	Ras	
						Ring		
						▲	▲	▲

NB! Poster merket ▲ fylles ut av avgående skift for neste skift!

Dette skift boret!

Jord. fra	0	m til	4,20	m,):	4,20	meter	Dimensjon 56 mm
Fjell. fra	4,20	m til	1,50,00	m,):	150,00	meter	Dimensjon 46 mm

Merknad:

Blad

TERJE HOLMEN
Tlf. (084) 56441
9520 Kautokeino

Borehull nr. S184 F ▲	Dato 17-9-89
Oppdrag nr.	Sign.
Sted	
Oppdragsgiver	
Retning Ø	Fall/~~Stign~~. 42°

SKIFTRAPPORT

Plassering

Boremannskap	Arbeidstid	Timer	Utført arbeid
Agnar Henriksen			
Mikkel I. Vik			
Per O. Isaksen			
Ivar Enoksen			

Påsatt borrør ▲ Lengde		Lengde meter	Avstand maskin-vannsvivel ▲	Opptak ved meter dybde ▲	Kjernelengde meter	Krone Type ▲	Krone Nr. ▲	Krone Brukt fra m ▲
	58,5	177,40	1,40	176,00	176,00			
		Fallvinkel:						
	0	40,5°						
	10	40,3°						
	20	40,0°						
	30	40,0°						
	40	40,0°						
	50	40,0°						
	60	40,0°						
	70	40,0°						
	80	40,0°						
	90	40,0°						
	100	40,0°				Ring		
	110	40,0°				▲	▲	▲
	120	40,0°						

NB! Poster merket ▲ fylles ut av avgående skift for neste skift!

Dette skift boret!

Jord, fra	0	m til	2,00	m.):	2,00 meter	Dimensjon 56 mm
Fjell, fra	2,00	m til	176,00	m.):	174,00 meter	Dimensjon 46 mm

Merknad:

Blad

Bjerkmanns Trykkeri, Alta

TERJE HOLMEN
Telefon (084) 56 441
9520 Kautokeino

Borehull nr. 5486B ▲	Dato 12/7-90
Oppdrag nr.	Sign.
Sted	
Oppdragsgiver	
Retning 90°	Fall/~~Stign.~~ 50°

SKIFTRAPPORT

Plassering

Boremannskap	Arbeidstid	Timer	Utført arbeid
T. Henriksen - M-I. Vik			
R.A. Karlsen - O. Olaussen			

Påsatt borrør ▲ Lengde		Lengde meter	Avstand maskin-vannsvivel ▲	Opptak ved meter dybde	Kjernelengde meter ▲	Krone Type ▲	Nr. ▲	Brukt fra m ▲
	51	152,30	1,30	150,00		Fallvinkel		
						0 m	51,2°	
						10 m	51,2°	
						20 m	51,2°	
						30 m	51,2°	
						40 m	51,2°	
						50 m	51,2°	
						60 m	51,2°	
						70 m	51,2°	
						80 m	51,2°	
						90 m	51,2°	
						100 m	49,7°	
						110 m	49,6°	
						120 m ▲	49,6° ▲	▲
						130 m	49,6°	

NB! Poster merket ▲ fylles ut av avgående skift for neste skift!

Dette skift boret!

Jord, fra 0	m til 4,30	m,):	meter	Dimensjon	
Fjell, fra 4,30	m til 150,00	m,):	meter	Dimensjon	

Merknad:

Blad

TERJE HOLMEN
Telefon (084) 56 441
9520 Kautokeino

SKIFTRAPPORT

Borehull nr. S 418 B		Dato 4.7.90	
Oppdrag nr.		Sign.	
Sted			
Oppdragsgiver			
Plassering	Retning 90°	Fall/Stign. 50°	

Boremannskap	Arbeidstid	Timer	Utført arbeid
T Henriksen - M. I. Vik			
R.A. Karlsen - O. Olaussen			

Påsatt borrør Lengde		Lengde meter	Avstand maskin-vannsvivel	Opptak ved meter dybde	Kjernelengde meter	Krone Type	Nr.	Brukt fra m
	38,5	114,50	3,50	111,00		Fallvinkel		
						0 m	49,7°	
						10 m	49,5°	
						20 m	49,5°	
						30 m	48,0°	
						40 m	48,0°	
						50 m	48,0°	
						60 m	47,7	
						70 m	47,7°	
						80 m	Ross	
						Ring		

NB! Poster merket ▲ fylles ut av avgående skift for neste skift!

Dette skift boret!

Jord, fra	0	m til	5,10	m,):	meter	Dimensjon
Fjell, fra	8,00	m til	111,00	m,):	meter	Dimensjon

Merknad: Forlenget Jordboringen fra 5,10 - 8,00 m

Blad

TERJE HOLMEN
Telefon (084) 56 441
9520 Kautokeino

Borehull nr. 5418A ▲	Dato 01/07-90
Oppdrag nr.	Sign.
Sted	
Oppdragsgiver	
Retning 270°	Fall/~~Stign.~~ 50°

SKIFTRAPPORT

Plassering

Boremannskap	Arbeidstid	Timer	Utført arbeid
T. Henriksen - M.I. Vik			
R.A. Karlsen - O. Olaussen			

Påsatt borrør ▲ Lengde		Lengde meter	Avstand maskin-vannsvivel ▲	Opptak ved meter dybde	Kjernelengde meter ▲	Krone Type ▲	Krone Nr. ▲	Krone Brukt fra m ▲
	37	110,00	0,40	109,60		Fallvinkel		
						0 m	51°	
						10 m	50°	
						20 m	50,3°	
						30 m	50,5°	
						40 m	50,1°	
						50 m	50,[illegible]°	
						60 m	49,9°	
						70 m	49,7°	
						80 m	49,6°	
						90 m	49,4°	
						100 m	49,6°	
						Ring ▲		

NB! Poster merket ▲ fylles ut av avgående skift for neste skift!

Dette skift boret!

Jord, fra	0	m til	11,30	m,):	meter	Dimensjon	
Fjell, fra	11,30	m til	109,60	m,):	meter	Dimensjon	46 mm

Merknad:

Blad

TERJE HOLMEN
Telefon (084) 56 441
9520 Kautokeino

SKIFTRAPPORT

Borehull nr.	S 442 A ▲	Dato	5/7-90
Oppdrag nr.		Sign.	
Sted			
Oppdragsgiver			
Plassering	Retning	270°	Fall/~~Stign.~~ 50°

Boremannskap	Arbeidstid	Timer	Utført arbeid
T. Henriksen – M-I. Vik			
R-A. Karlsen – O. Olaussen			

Påsatt borrør ▲			Avstand maskin-vannsvivel ▲	Opptak ved meter dybde	Kjernelengde meter ▲	Krone		
Lengde		Lengde meter				Type ▲	Nr. ▲	Brukt fra m ▲
	29,0	86,20	1,20	85,00		Fallvinkel		
						0 m	49,8°	
						10 m	49,8°	
						20 m	49,6°	
						30 m	49,6°	
						40 m	49,6°	
						50 m	49,6°	
						60 m	49,6°	
						70 m	49,6°	
						80 m	49,6°	
						Ring		
						▲	▲	▲

NB! Poster merket ▲ fylles ut av avgående skift for neste skift!

Dette skift boret!

Jord, fra	0	m til	13,20	m,):	meter	Dimensjon	
Fjell, fra	13,20	m til	85,00	m,):	meter	Dimensjon	46 mm

Merknad:

Blad

TERJE HOLMEN
Telefon (084) 56 441
9520 Kautokeino

Borehull nr. S 462 A ▲		Dato 7/7-90	
Oppdrag nr.		Sign.	
Sted			
Oppdragsgiver			
Plassering	Retning 270°	Fall/~~Stign.~~ 50°	

SKIFTRAPPORT

Boremannskap	Arbeidstid	Timer	Utført arbeid
T. Henriksen - M-I. Viik			
R.A. Karlsen - O. Olaussen			

Påsatt borrør ▲ Lengde		Lengde meter	Avstand maskin-vannsvivel ▲	Opptak ved meter dybde	Kjernelengde meter ▲	Krone Type ▲	Krone Nr. ▲	Krone Brukt fra m ▲
	28	86,30	1,00	85,30		Fallborkrone		
						0	49,1°	
						10	49°	
						20	49°	
						30	48,7°	
						40	48,7°	
						50	48,7°	
						60	48,4°	
						70	48,4°	
						80	48,4°	
						Ring		
						▲	▲	▲

NB! Poster merket ▲ fylles ut av avgående skift for neste skift!

Dette skift boret!

Jord, fra	0	m til	5,50	m,):		meter	Dimensjon
Fjell, fra	5,50	m til	85,30	m,):	85,30	meter	Dimensjon 46 mm

Merknad:

Blad

TERJE HOLMEN
Telefon (084) 56 441
9520 Kautokeino

SKIFTRAPPORT

Borehull nr. S486 A ▲		Dato 8/7-90	
Oppdrag nr.		Sign.	
Sted			
Oppdragsgiver			
Plassering	Retning 90°	Fall/~~Stign.~~ 50°	

Boremannskap	Arbeidstid	Timer	Utført arbeid
T. Henriksen - M-1. Vik			
R.A. Karlsen - O. Olaussen			

Påsatt borrør ▲			Avstand maskin-vannsvivel ▲	Opptak ved meter dybde	Kjernelengde meter ▲	Krone		
Lengde		Lengde meter				Type ▲	Nr. ▲	Brukt fra m ▲
	16	47,00	1,70	45,00				
						Ring		
						▲	▲	▲

NB! Poster merket ▲ fylles ut av avgående skift for neste skift!

Dette skift boret!

Jord, fra	0	m til	8,00	m,):		meter	Dimensjon
Fjell, fra	8,00	m til		m,):	45,00	meter	Dimensjon

Merknad: _____

Blad _____