Bergvesenet

Postboks 3021, 7002 Trondheim

Rapportarkivet

Bergvesenet rapport nr	Intern Journal nr	Internt arkiv nr	Rapport lokalisering	Gradering
BV 2115				**Fortrolig**
Kommer fra ..arkiv Sulitjelma Bergverk A/S	Ekstern rapport nr "542100003"	Oversendt fra	Fortrolig pga	Fortrolig fra dato:

Tittel

Utlütande över helikopterburna magnetiske och elektromagnetiske matningar vid Sulitjelma, Nordland Fylke, Norge. Helikoptermåling. EM.

Forfatter	Dato	Bedrift
Terratest	1970	Sulitjelma Gruber A/S

Kommune	Fylke	Bergdistrikt	1: 50 000 kartblad	1: 250 000 kartblad

Fagområde	Dokument type	Forekomster
Råstofftype	**Emneord**	

Sammendrag

Terratest AB utförte hösten 1969 magnetiske og elektromagnetiske mülinger fra helikopter over deler av Sulitjelma feltet. Tilsammen 290 kvadr.km. (1226 profilkm.) er mült. Kort skildring av metode og utstyr. Gjennomgüelse av alle del-omrüder med kort beskrivelse av de enkelte anomalier. Helikoptermüling. EM. Magnetometri.

TERRATEST AB

UTFÖRD 19.9 - 7.10 1969
FLYGRIKTNING: SE KARTA
PROFILAVSTÅND: 125m, 400m
FLYGHÖJD: 30 m, 150 m
KARTUNDERLAG: FOTOMOSAIK
SKALA CA 1:8500

BILAGA 4A

HELIKOPTERMÄTNING ÖVER
JAKOBSBAKKEN - INGEBORGVAND
SULITJELMA, NORDLAND, NORGE, W-DELEN
ELEKTROMAGNETISK MÄTNING, REELL KOMPONENT, PPM

KJELDVANDET
RISVAND
LANGVANDET
VILLUM-
VAND
BERIT-
VAND
SKUORTAJAURE
NED.
ÖV.
FISKLÖSVAND
TERRATEST AB
BILAGA 4 B
LITFORD 19.9 - 3.10 1969
FLYGRIKTNING: SE KARTA
PROFILAVSTÅND: 125 m, 400 m
FLYGHÖJD: 30 m, 150 m
KARTUNDERLAG: FOTOMOSAIK
SKALA: CA 1:16 500
HELIKOPTERMÄTNING ÖVER
JAKOBSBAKKEN - INGEBORGVAND
SULITJELMA, NORDLAND, NORGE, E-DELEN
ELEKTROMAGNETISK MÄTNING, REELL KOMPONENT, PPM

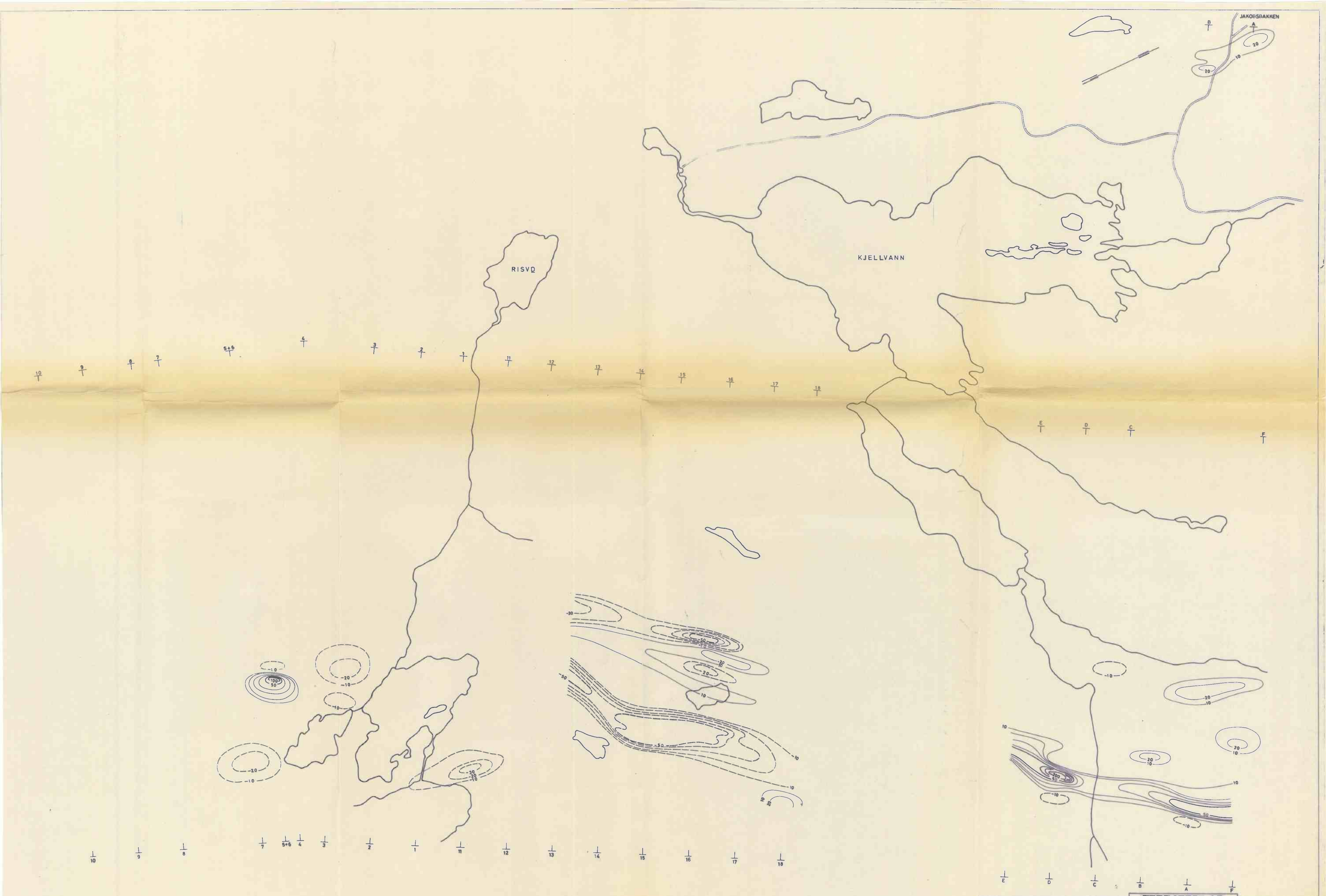

TERRATEST AB

UTFÖRD 2.10 och 5.10.1969 FLYGRIKTNING: se karta PROFILAVSTÅND: 400 m FLYGHÖJD: 15—20 m KARTUNDERLAG: FOTOKARTA SKALA: ca 1:16 500	HELIKOPTERMÄTNING ÖVER SULITJELMA, DELOMRÅDE ELEKTROMAGNETISK MÄTNING REELL KOMPONENT, PPM

BILAGA 4 C

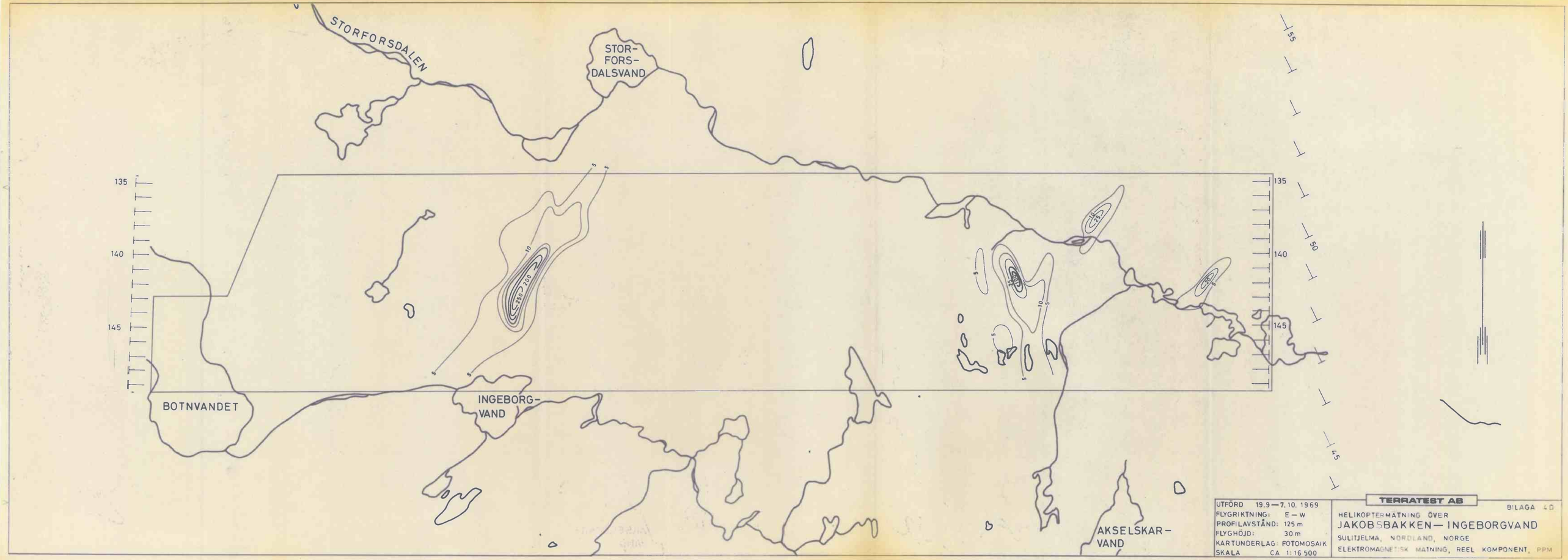
STORFORSDALEN
STOR-
FORS-
DALSVAND
BOTNVANDET
INGEBORG-
VAND
AKSELSKAR-
VAND
135
140
145
55
50
45
10
200
280
5
20
40
UTFÖRD 19.9 — 7.10. 1969
FLYGRIKTNING: E — W
PROFILAVSTÅND: 125 m
FLYGHÖJD: 30 m
KARTUNDERLAG: FOTOMOSAIK
SKALA CA 1:16 500
TERRATEST AB
BILAGA 4D
HELIKOPTERMÄTNING ÖVER
JAKOBSBAKKEN — INGEBORGVAND
SULITJELMA, NORDLAND, NORGE
ELEKTROMAGNETISK MÄTNING, REEL KOMPONENT, PPM

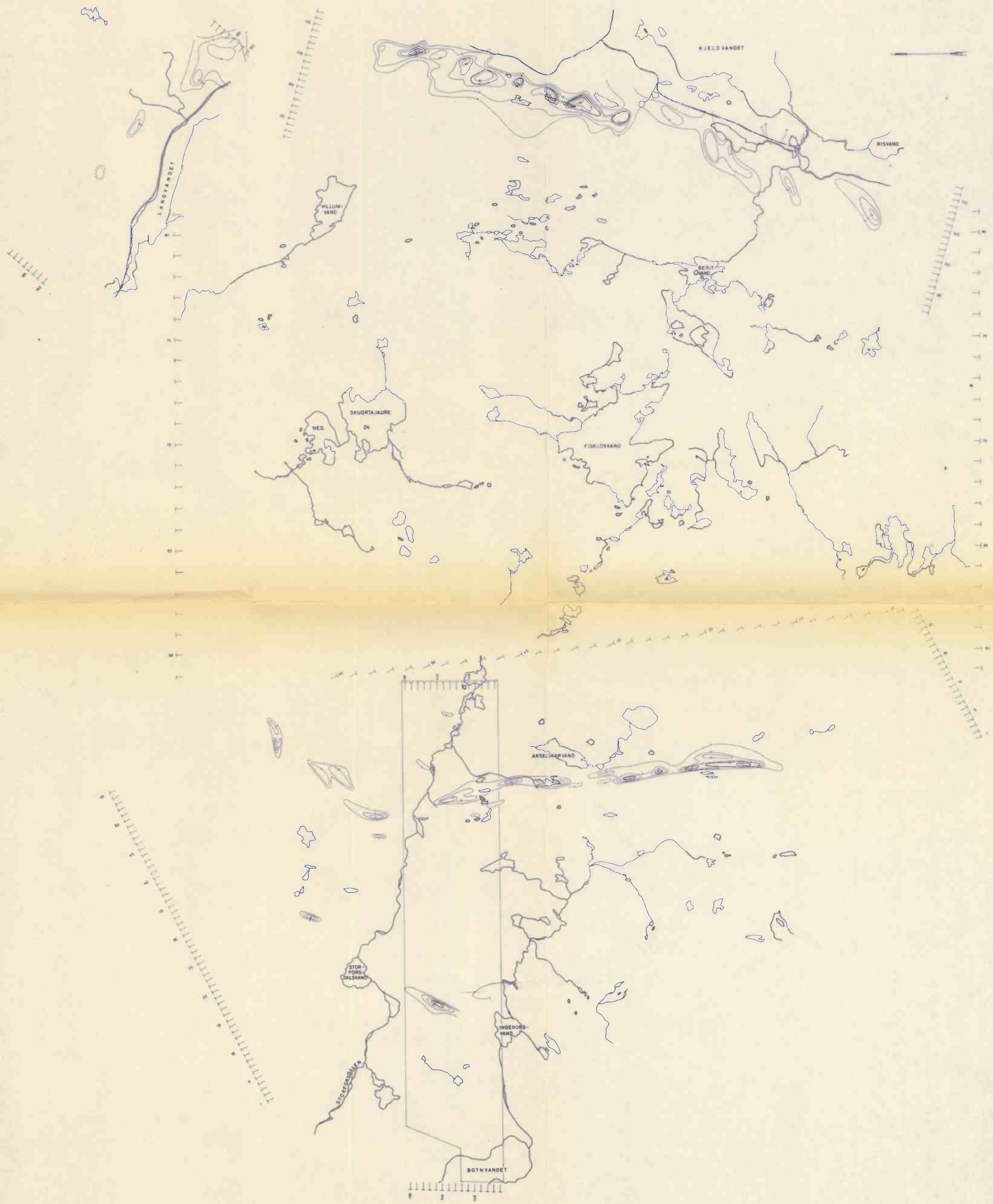

UTFÖRD 19.9 – 7.10 1969 FLYGRIKTNING: SE KARTA PROFILAVSTÅND: 125 m, 400 m FLYGHÖJD: 30 m, 150 m KARTUNDERLAG: FOTOMOSAIK SKALA CA 1: 50 000	**TERRATEST AB** BILAGA 4E HELIKOPTERMÄTNING ÖVER **JAKOBSBAKKEN – INGEBORGVAND** SULITJELMA, NORDLAND, NORGE ELEKTROMAGNETISK MÄTNING, REEL KOMPONENT, PPM

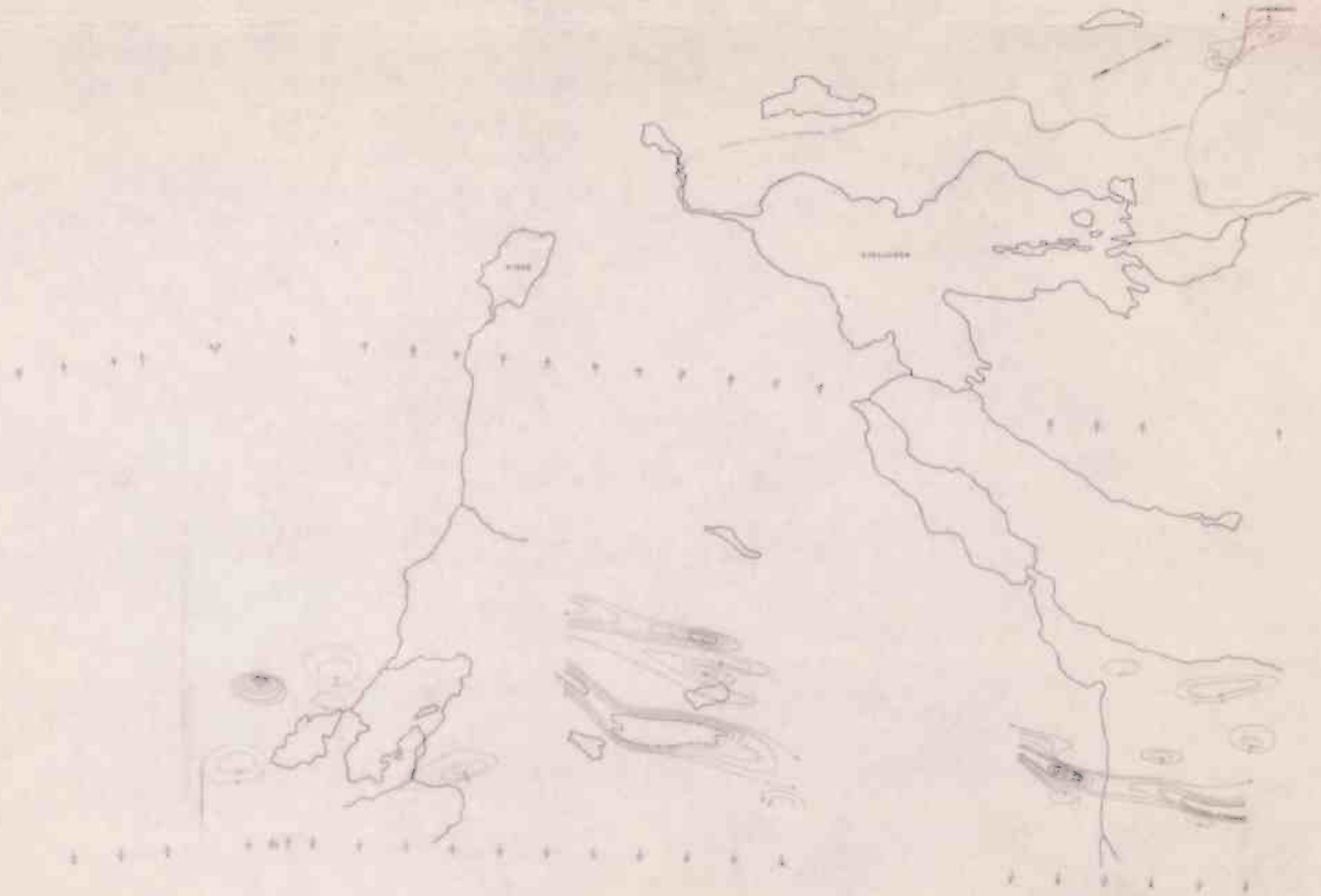

UTFORD	2.10 och 5.10.1969
FLYGRIKTNING	SE KARTA
PROFILAVSTÅND	400 m
FLYGHÖJD	15—20 m
KARTUNDERLAG	FOTOKARTA
SKALA	ca 1:50000

TERRATEST AB

BILAGA 4F

HELIKOPTERMÄTNING ÖVER
SULITJELMA, DELOMRÅDE
ELEKTROMAGNETISK MÄTNING
REELL KOMPONENT, PPM

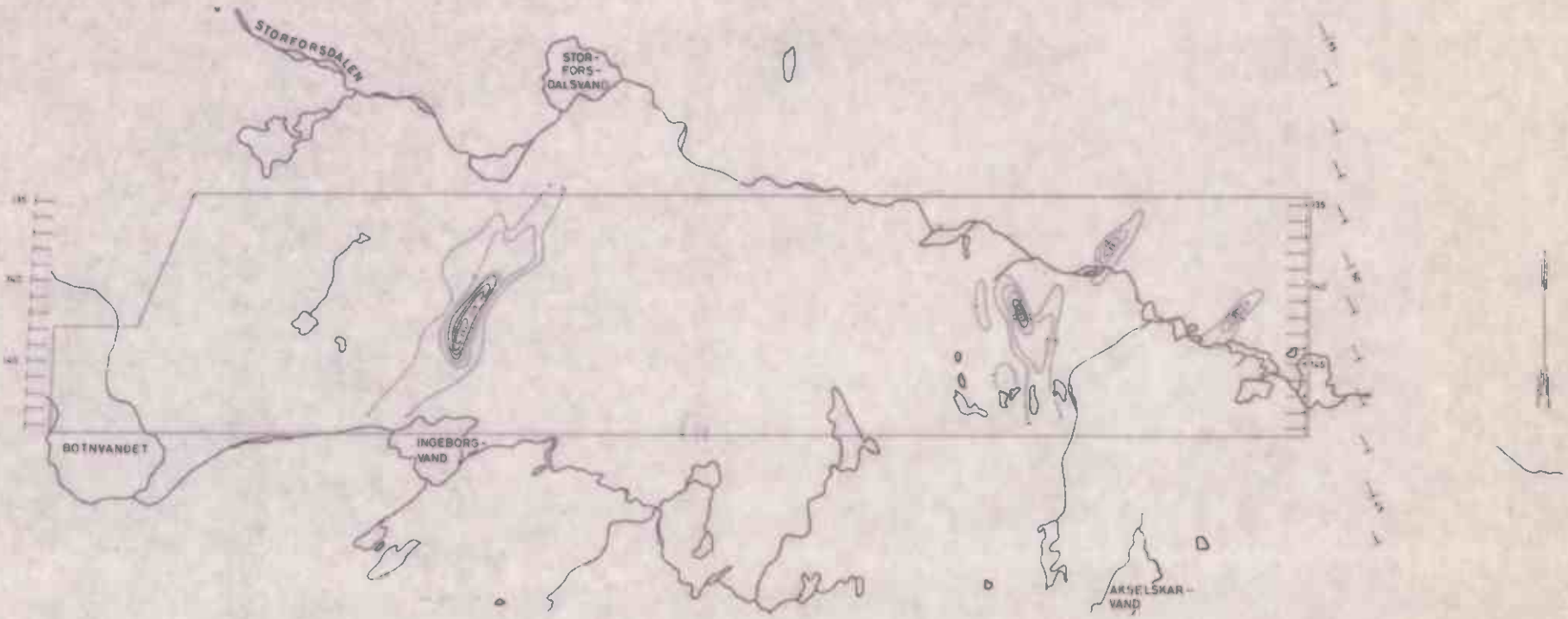

TERRATEST AB

BILAGA 4 G

UTFÖRD: 19.9 — 7.10.1969
FLYGRIKTNING: E — W
PROFILÅTSTÅND: 125 m
FLYGHÖJD: 30 m
KARTUNDERLAG: FOTOMOSAIK
SKALA: ca 1:50 000

HELIKOPTERMÄTNING ÖVER
INGEBORGVAND - STORFORSDALEN
SULITJELMA, NORLAND, NORGE
ELEKTROMAGNETISK MÄTNING, REELL KOMPONENT, PPM

AKSELSKARVAND
STOR-
FORS-
DALSVAND
STORFORSDALEN
INGEBORG-
VAND
BOTNVANDET
TERRATEST AB
BILAGA Ln
UTFÖRD: 19.9 — 7.10.1969
FLYGRIKTNING: SE KARTA
PROFILAVSTÅND: 125m, 400m
FLYGHÖJD: 30m, 150m
KARTUNDERLAG: FOTOMOSAIK
SKALA: C.A. 1:20.000
HELIKOPTERMÄTNING ÖVER
JAKOBSBAKKEN — INGEBORGVAND
SULITELMA, NORDLAND, NORGE, 14 - DE LEN
ELEKTROMAGNETISK MÄTNING, REELL KOMPONENT P.P.M

KJELDVANDET
RISVAND
LANGVANDET
VILLUM-
VAND
BERIT-
VAND
SKUORTAJAURE
NED.
ÖV.
FISKLÖSVAND
TERRATEST AB
BILAGA 41
UTFÖRD 19.9 — 7.10.1969
FLIGHRATING - SE KARTA
PROFILAVSTÅND: 125m, 400m
FLIGHHÖJD 30 m, 150m
KARTUNDERLAG-FOTOMOSAIK
SKALA CA 1:15 000
HELIKOPTERMÄTNING ÖVER
JAKOBSBAKKEN — INGEBORGVAN D
SULITJELMA, NORDLAND, NORGE, E-DELEN
ELEKTROMAGNETISK MÄTNING, REEL KOMPONENT, PPM

UTFÖRD 2.10 och 5.10.1969 FLYGRIKTNING se karta PROFILAVSTÅND 400 m FLYGHÖJD 15—20 m KARTUNDERLAG FOTOKARTA SKALA ca 1:10 000	TERRATEST AB HELIKOPTERMÄTNING ÖVER SULITJELMA, DELOMRÅDE ELEKTROMAGNETISK MÄTNING REELL KOMPONENT, PPM	BILAGA 4 K

STORFORSDALEN
STOR-
FORS-
DALSVAND
BOTNVANDET
INGEBORG-
VAND
AKSELSKAR-
VAND
135
140
145
55
50
45
10
5
TERRATEST AB
UTFÖRD: 19.9 – 7.10 1969
FLYGRIKTNING: E – W
PROFILAVSTÅND: 125 m
FLYGHÖJD: 30 m
KARTUNDERLAG: FOTOMOSAIK
SKALA: ca 1:10 000
BILAGA 4L
HELIKOPTERMÄTNING ÖVER
JAKOBSBAKKEN – INGEBORGVAND
SULITJELMA, NORDLAND, NORGE
ELEKTROMAGNETISK MÄTNING, REELL KOMPONENT, PPM