Bergvesenet

Postboks 3021, 7002 Trondheim

Rapportarkivet

Bergvesenet rapport nr	Intern Journal nr	Internt arkiv nr	Rapport lokalisering	Gradering
BV 2114				**Fortrolig**
Kommer fra ..arkiv Sulitjelma Bergverk A/S	Ekstern rapport nr "542100002"	Oversendt fra	Fortrolig pga	Fortrolig fra dato:

Tittel

Utlåtande över helikopterburna magnetiske och elektromagnetiske matningar vid Sulitjelma, Nordland Fylke, Norge. Helikoptermåling. EM.

Forfatter	Dato	Bedrift
Terratest	1970	Sulitjelma Gruber A/S

Kommune	Fylke	Bergdistrikt	1: 50 000 kartblad	1: 250 000 kartblad

Fagområde	Dokument type	Forekomster
Råstofftype	Emneord	

Sammendrag

Terratest AB utförte hösten 1969 magnetiske og elektromagnetiske målinger fra helikopter over deler av Sulitjelma feltet. Tilsammen 290 kvadr.km. (1226 profilkm.) er målt. Kort skildring av metode og utstyr. Gjennomgåelse av alle del-områder med kort beskrivelse av de enkelte anomalier. Helikoptermåling. EM. Magnetometri.

TERRATEST AB

BILAGA 3 A

UTFÖRD 19/9 - 7/10 1969
FLYGRIKTNING: SE KARTA
PROFILAVSTÅND 125m, 400m
FLYGHÖJD 30m, 150 m
KARTUNDERLAG: FOTOMOSAIK
SKALA CA 1:4500

HELIKOPTERMÄTNING ÖVER
JAKOBSBAKKEN - INGEBORGVAND
SULITJELMA, NORDLAND, NORGE W-DELEN
MAGNETISK MÄTNING, VERTIKAL GRADIENT, GAMMA/m

UTFÖRD: 19.9 - 7.10 1969
FLYGRIKTNING: SE KARTA
PROFILAVSTÅND: 125 m, 400 m
FLYGHÖJD: 30 m, 150 m
KARTUNDERLAG: FOTOMOSAIK
SKALA: CA 1:16 500

TERRATEST AB

BILAGA 3 B

HELIKOPTERMÄTNING ÖVER
JAKOBSBAKKEN - INGEBORGVAND
SULITJELMA, NORDLAND, NORGE, E-DELEN
MAGNETISK MÄTNING, VERTIKAL GRADIENT, GAMMA/m


STORFORSDALEN
STOR-
FORS-
DALSVAND
BOTNVANDET
INGEBORG-
VAND
AKSELSKAR-
VAND
135
140
145
0.5
1.0
0.5
TERRATEST AB
UTFÖRD 19.9 — 7.10.1969
FLYGRIKTNING: E-W
PROFILAVSTÅND: 125m
FLYGHÖJD: 30m
KARTUNDERLAG: FOTOMOSAIK
SKALA CA 1:16 500
BILAGA 3C
HELIKOPTERMÄTNING ÖVER
INGEBORGVAND - STORFORSDALEN
SULITJELMA, NORDLAND, NORGE
MAGNETISK MÄTNING, VERTIKAL GRADIENT, GAMMA/m

UTFÖRD: 19.9 — 7.10.1970	TERRATEST AB
FLYGRIKTNING: SE KARTA	BILAGA 3D
PROFILAVSTÅND: 125 m, 400 m	HELIKOPTERMÄTNING ÖVER
FLYGHÖJD: 30 m, 150 m	JAKOBSBAKKEN — INGEBORGVAND
KARTUNDERLAG: FOTOMOSAIK	SULITJELMA, NORDLAND, NORGE
SKALA: CA 1:50 000	MAGNETISK MÄTNING, VERTIKAL GRADIENT, GAMMA / m



UTFÖRD: 19.9.—7.10.1969 FLYGRIKTNING: E — W PROFILAVSTÅND: 125 m FLYGHÖJD: 30 m KARTUNDERLAG: FOTOMOSAIK SKALA: ca 1:50 000	TERRATEST AB BILAGA 7 E HELIKOPTERMÄTNING ÖVER INGEBORGVAND – STORFORSDALEN SULITJELMA, NORDLAND, NORGE MAGNETISK MÄTNING, VERTIKAL GRADIENT, GAMMA/m

TERRATEST AB

UTFÖRD: 19.9 T.10.1969
FLYGKARTNING: SE KARTA
PROFILAVSTÅND: 125m, 400 m
FLYGHÖJD: 30m, 150 m
KARTUNDERLAG: FOTOMOSAIK
SKALA CA 1:10.000

BILAGA 3F

HELIKOPTERMÄTNING ÖVER
JAKOBSBAKKEN – INGEBORGVAND
SULTJELMA, NORRLAND, NORGE, N-DELEN
MAGNETISK MÄTNING, VERTIKAL GRADIENT, GAMMAF

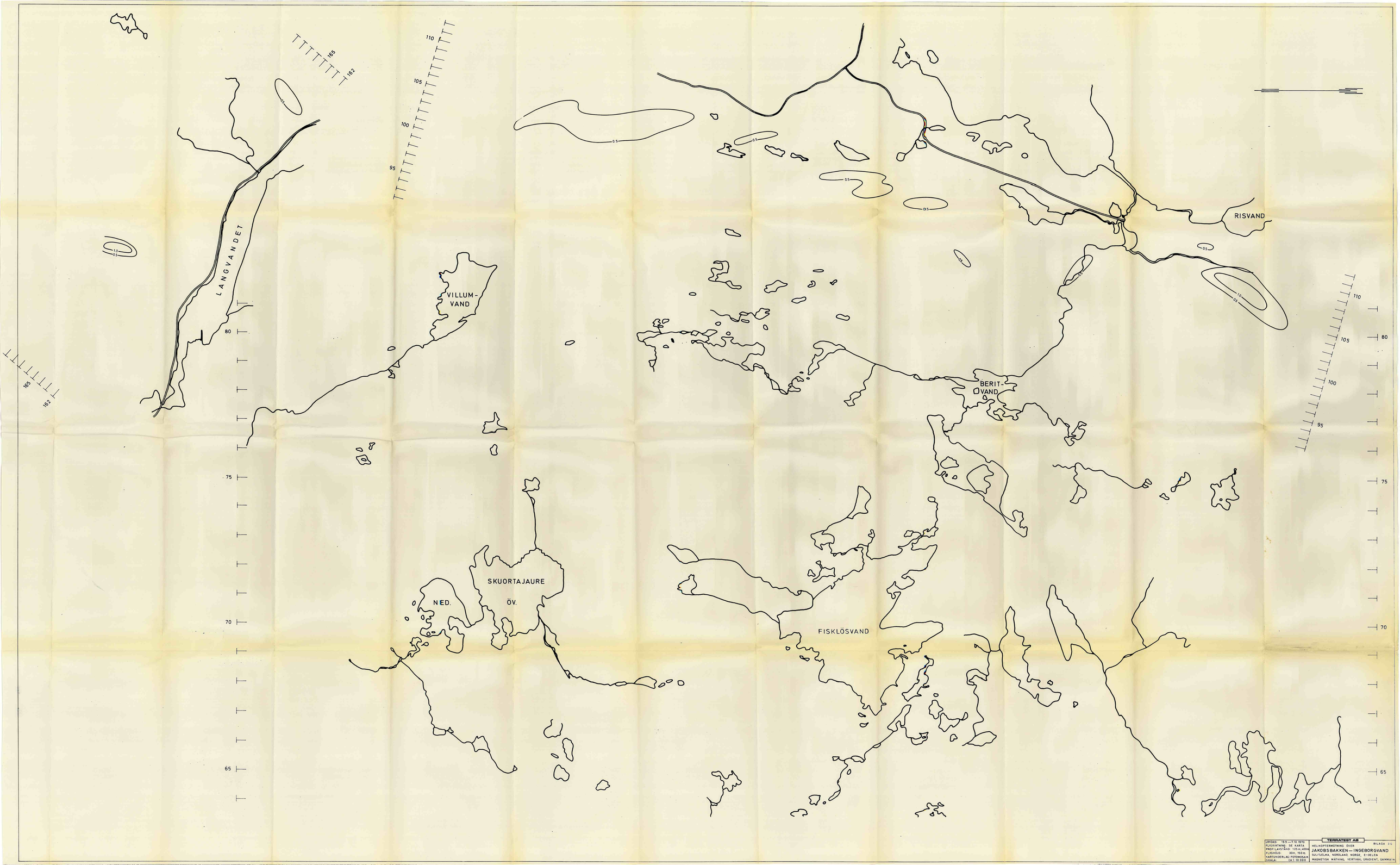
LANGVANDET
VILLUM-
VAND
RISVAND
BERIT-
VAND
SKUORTAJAURE
NED.
ÖV.
FISKLÖSVAND
TERRATEST AB
BILAGA 3 G
JAKOBSBAKKEN — INGEBORGVAND

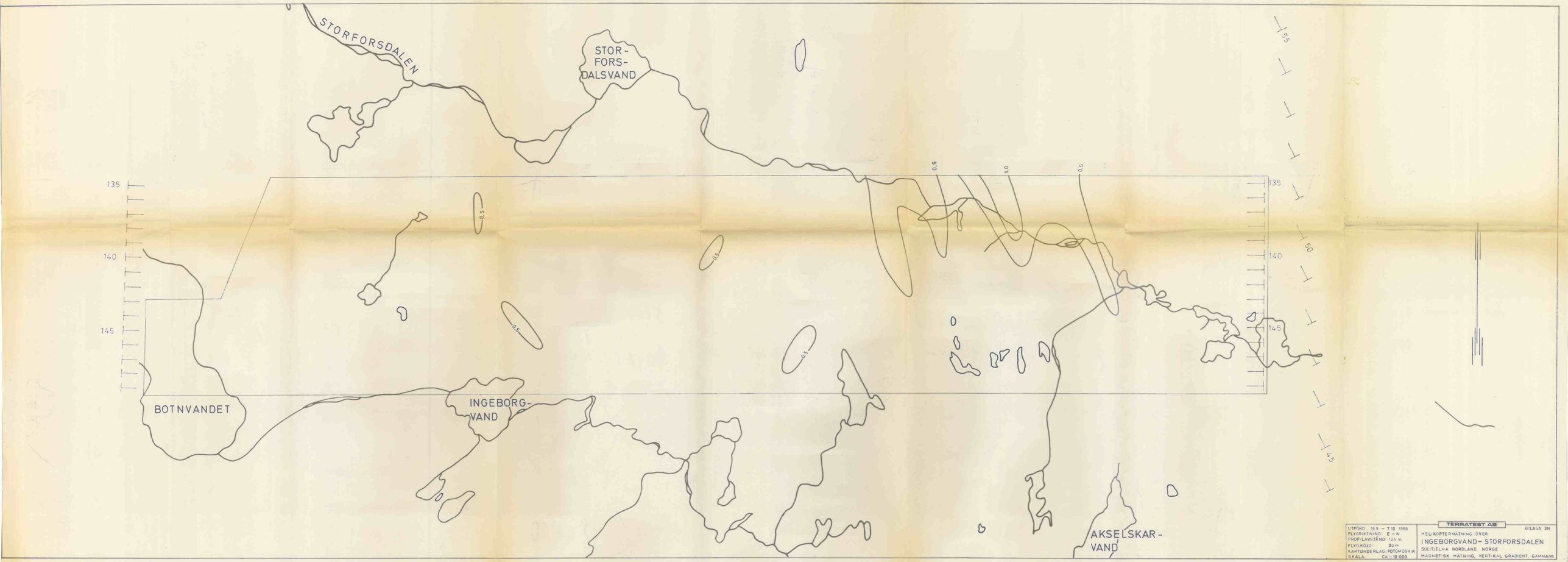
STORFORSDALEN
STOR-
FORS-
DALSVAND
BOTNVANDET
INGEBORG-
VAND
AKSELSKAR-
VAND
135
140
145
0.5
1.0
50
45
UTFÖRD 19.9 – 7.10 1969
FLYGRIKTNING: E – W
PROFILAVSTÅND: 125 m
FLYGHÖJD: 30 m
KARTUNDERLAG: FOTOMOSAIK
SKALA: CA 1:10 000
TERRATEST AB
BILAGA 3H
HELIKOPTERMÄTNING ÖVER
INGEBORGVAND – STORFORSDALEN
SULITJELMA NORDLAND, NORGE
MAGNETISK MÄTNING, VERTIKAL GRADIENT, GAMMA/m