

Bergvesenet

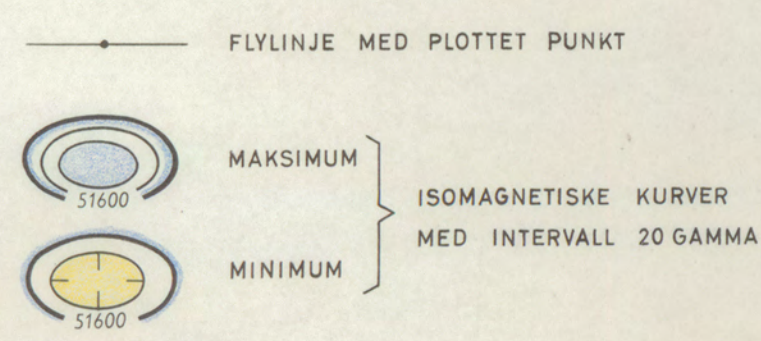
Postboks 3021, 7002 Trondheim

Rapportarkivet

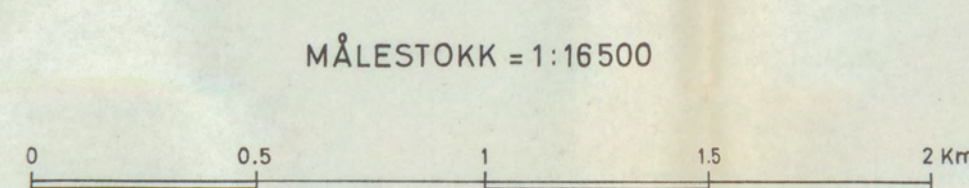
Bergvesenet rapport nr BV 2069	Intern Journal nr	Internt arkiv nr	Rapport lokalisering	Gradering Fortrolig
Kommer fra ..arkiv Sulitjelma Bergverk A/S	Ekstern rapport nr "542110007"	Oversendt fra	Fortrolig pga	Fortrolig fra dato:
Tittel Magnetisk flymåling Junkerdalen - Jakobsbakken.				
Forfatter HÈBREKKE H. , NGU		Dato 1969	Bedrift Sulitjelma Gruber A/S	
Kommune	Fylke	Bergdistrikt	1: 50 000 kartblad	1: 250 000 kartblad
Fagområde	Dokument type	Forekomster		
Råstofftype	Emneord			
Sammendrag Resultat av magnetisk flymåling over Sulitjelmafeltet i 1969. Totalt 1000 kv.km er kartlagt. Rapporten inneholder ingen tolking, men kartgrunnlag (isomagnetiske kurvekart) i M= 1:16500. Helikoptermåling.				



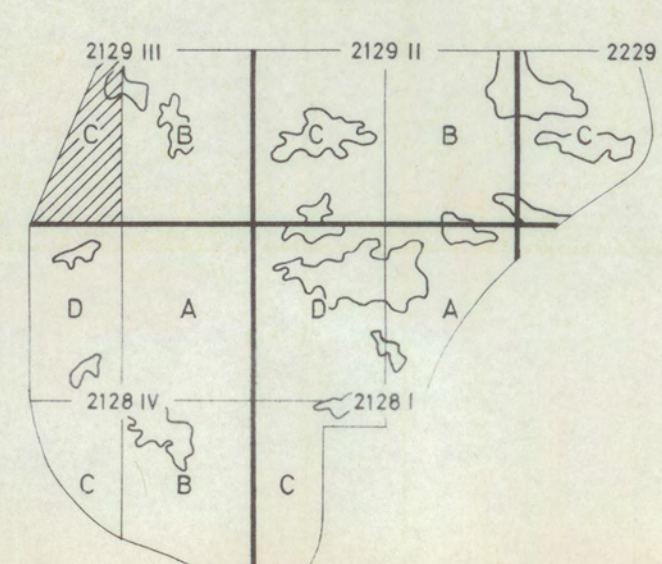
TEGNFORKLARING



N



BLADELING



A/S SULITJELMA GRUBER
MAGNETISKE FLYMÅLINGER - TOTALFELT
JUNKERDAL - JAKOBSBAKKEN

NORGES GEOLOGISKE UNDERSØKELSE
TRONDHEIM

MÅLESTOKK
1:16500

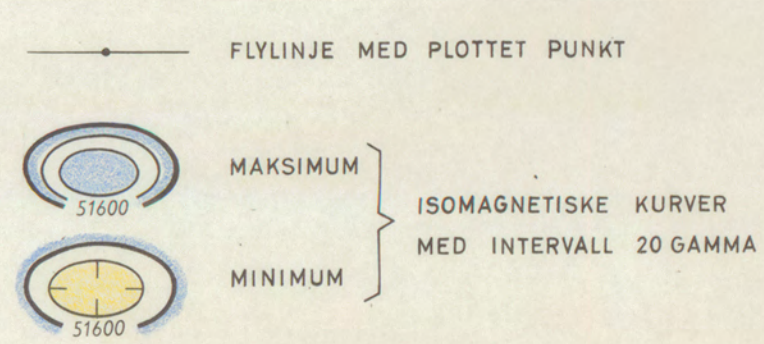
MÅLT H.H.-K.B. AUG. 1969
TEGN DES. 1969
TRAC G.G. JAN. 1970
KFR I.A.G.

TEGNING NR.
881-01

KARTBLAD (AMS)
2129 III C




TEGNFORKLARING

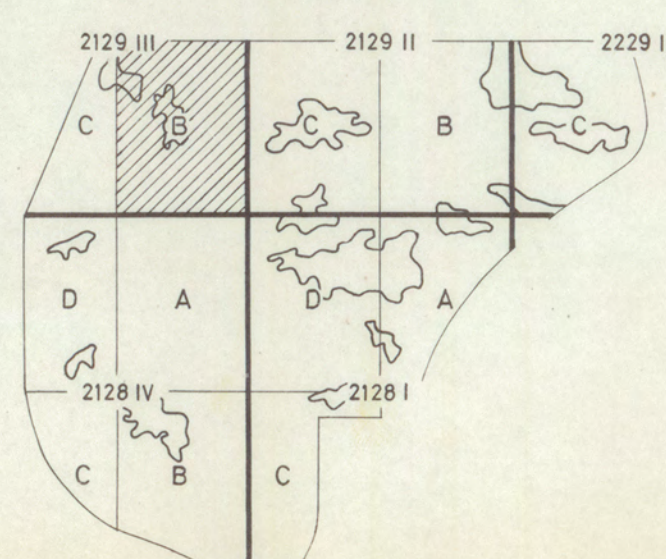


N

MÅLESTOKK = 1:16500



BLADDELING



A/S SULITJELMA GRUBER
MAGNETISKE FLYMÅLINGER - TOTALFELT
JUNKERDAL - JAKOBSBAKKEN

NORGES GEOLOGISKE UNDERSØKELSE
TRONDHEIM

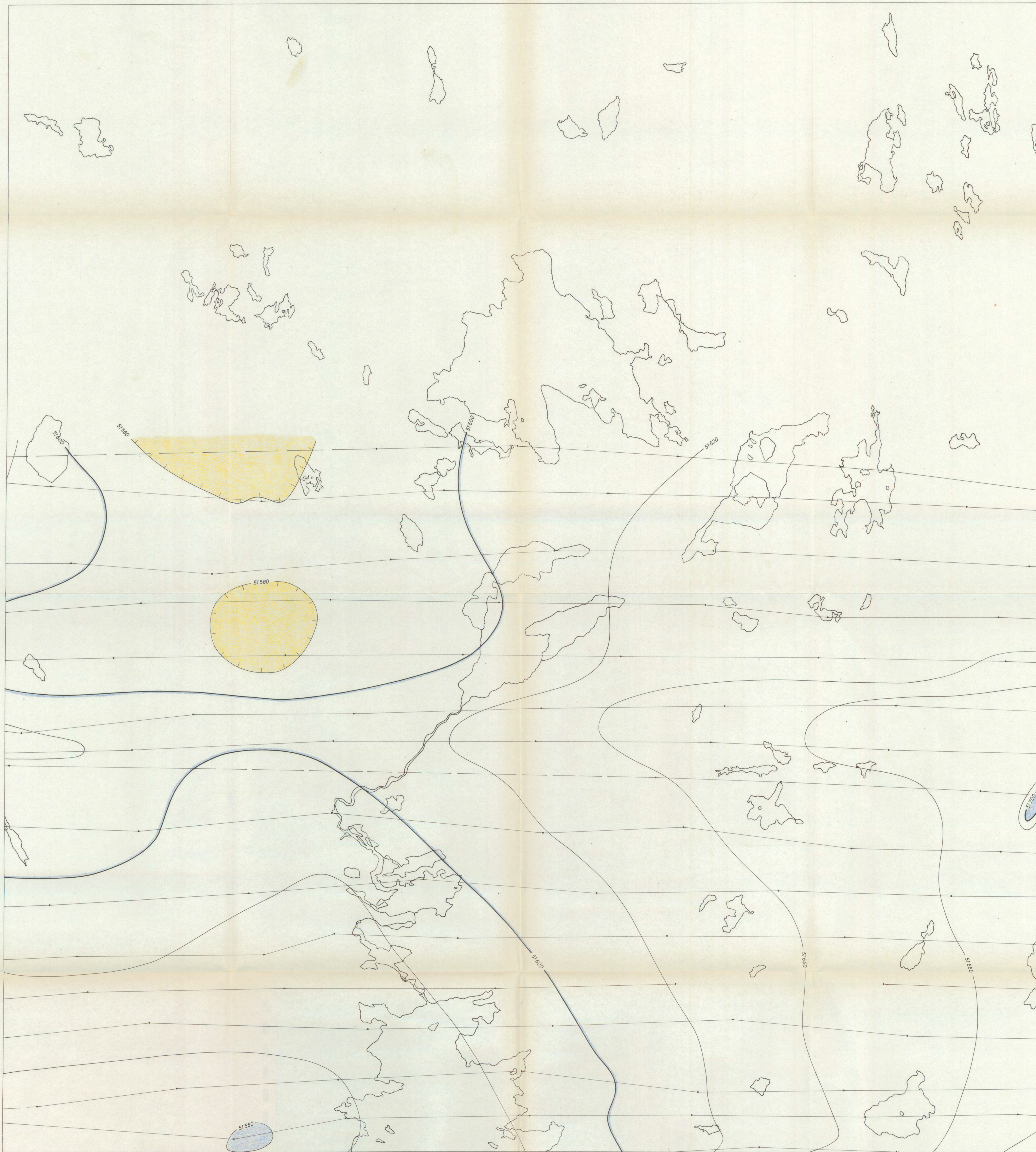
MÅLESTOKK
1:16500

MÅLT H.H.K.B.
TEGN
TRAC G.G.
KFR I.A.G.

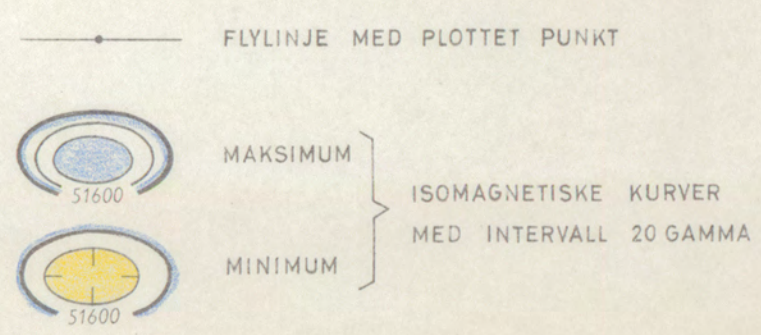
MÅLT H.H.K.B.
DES. 1969
JAN. 1970

TEGNING NR.
881-02

KARTBLAD (AMS)
2129 III B




TEGNFÖRKLARING

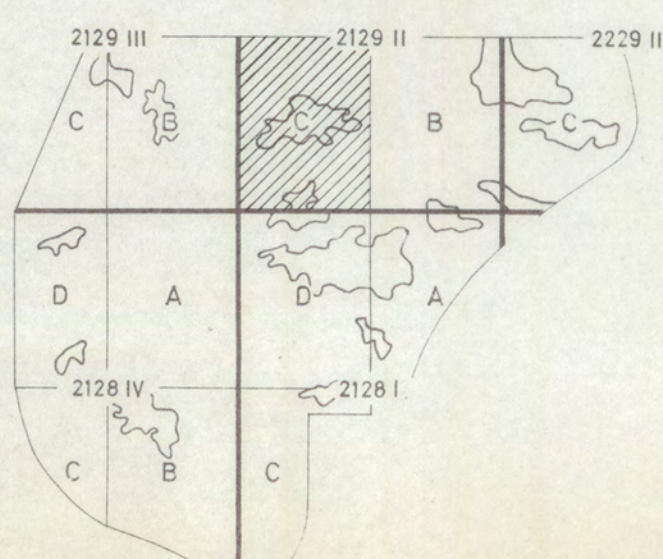


N

MÅLESTOKK = 1:16500



BLADELING



A/S SULITJELMA GRUBER
MAGNETISKE FLYMÅLINGER - TOTALFELT
JUNKERDAL - JAKOBSBAKKEN

NORGES GEOLOGISKE UNDERSØKELSE
TRONDHEIM

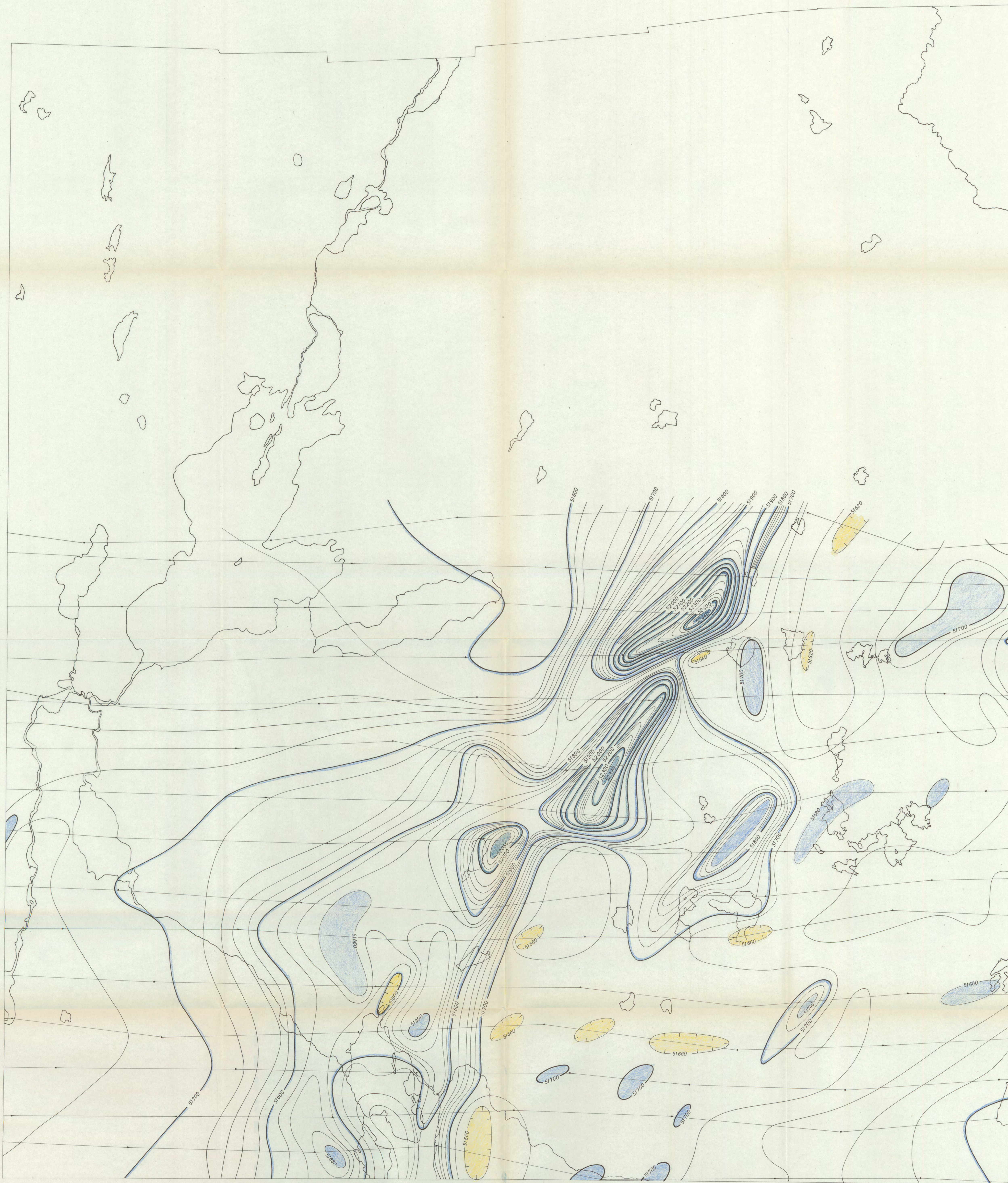
MÅLESTOKK

1:16500

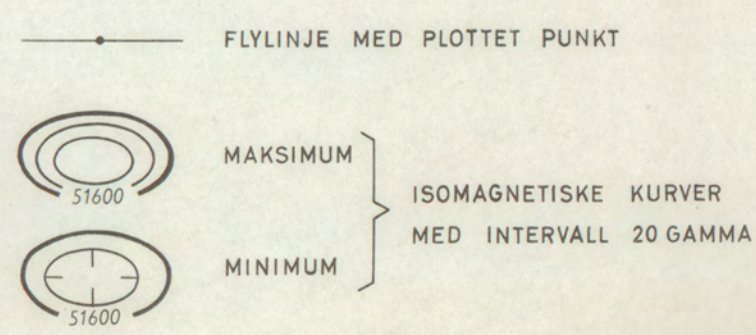
MÅLT H.H.K.B. AUG. 1969
TEGN. DES. 1969
TRAC G.G. JAN. 1970
KFR I.A.G.

TEGNING NR.
881-03

KARTBLAD (AMS)
2129 II C




TEGNFORKLARING

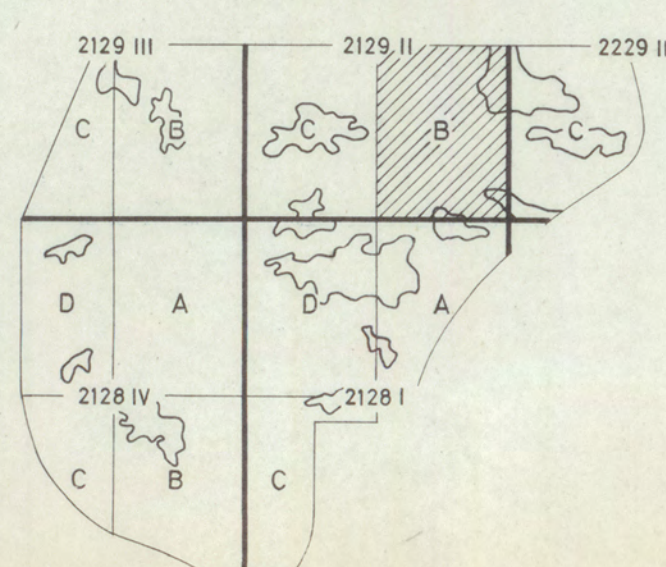


N

MÅLESTOKK = 1:16500



BLADDELING



A/S SULITJELMA GRUBER
MAGNETISKE FLYMÅLINGER - TOTALFELT
JUNKERDAL - JAKOBSBAKKEN

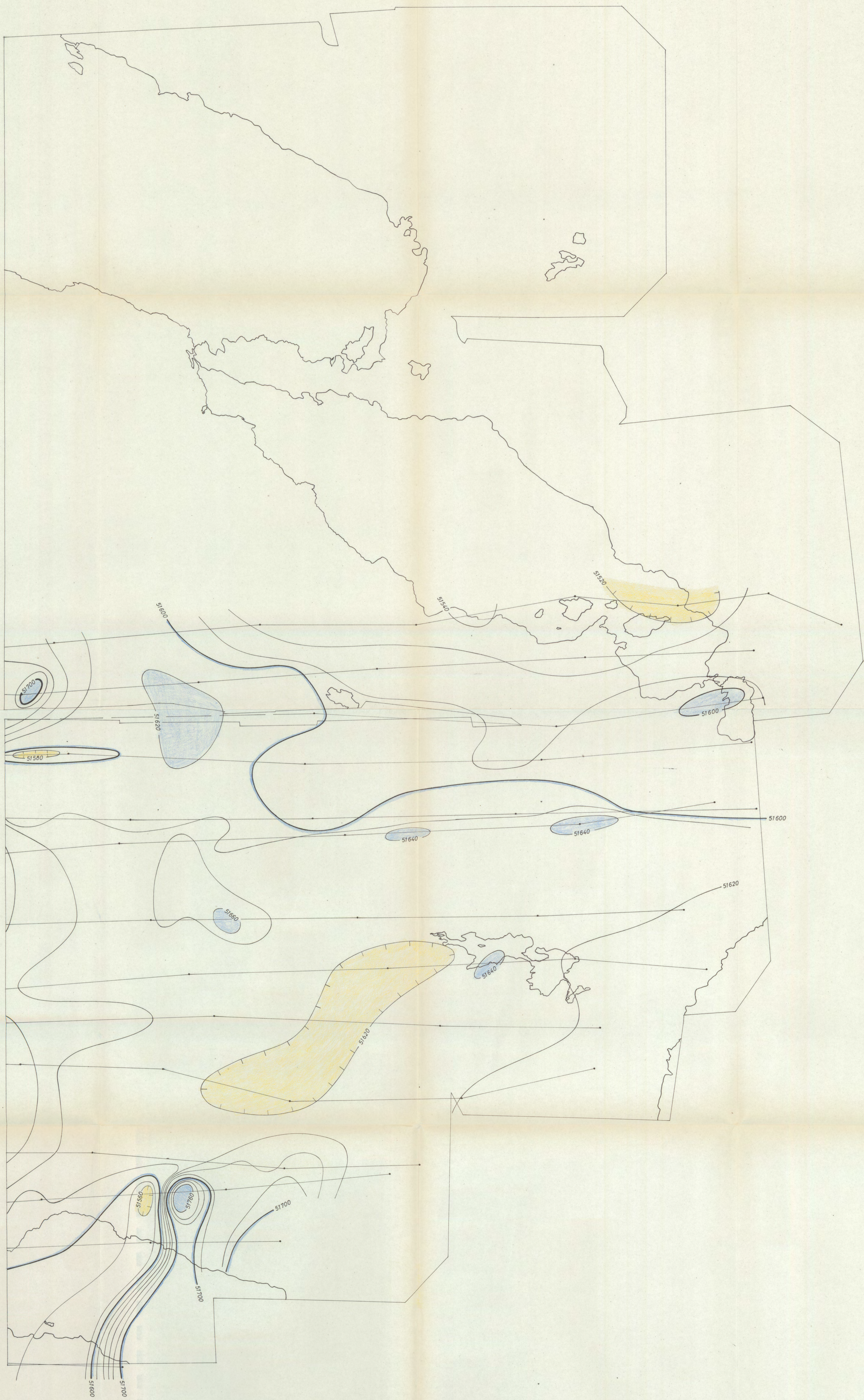
NORGES GEOLOGISKE UNDERSØKELSE
TRONDHEIM

MÅLESTOKK
1:16500

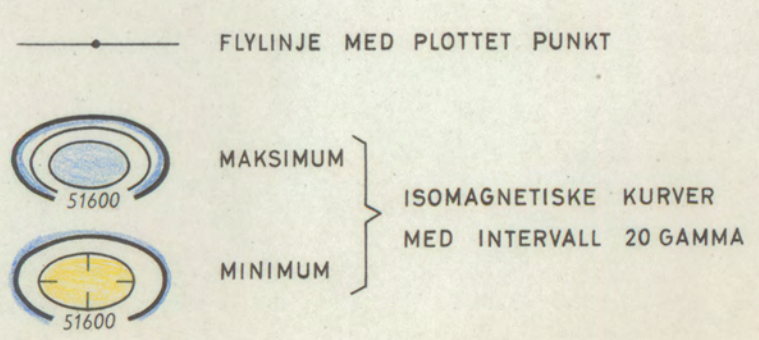
MÅLT HH:KB AUG. 1969
TEGN DES. 1969
TRAC G.B. JAN. 1970
KFR I.A.G.

TEGNING NR.
881-04


KARTBLAD (AMS)
2129 II B




TEGNFORKLARING



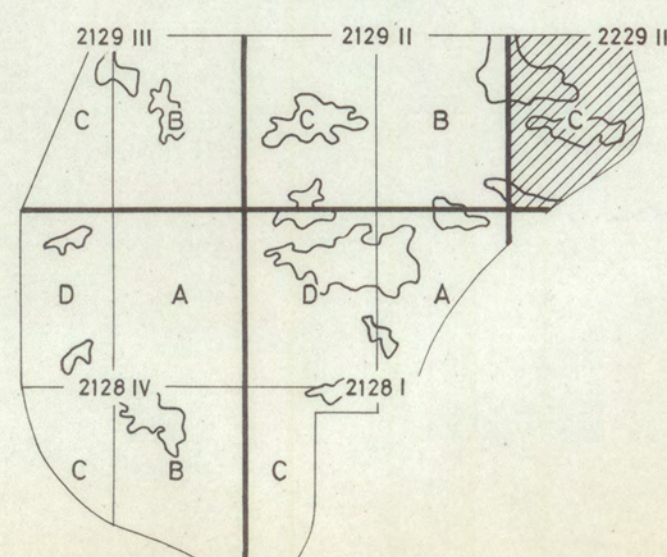
N



MÅLESTOKK = 1:16500



BLADDELING



A/S SULITJELMA GRUBER
MAGNETISKE FLYMÅLINGER - TOTALFELT
JUNKERDAL - JAKOBSBAKKEN

NORGES GEOLOGISKE UNDERSØKELSE
TRONDHEIM


MÅLESTOKK	MÅLT H.H.-K.B.	AUG. 1969
1:16500	TEGN	DES. 1969
	TRAC G.G.	JAN. 1970
	KFR I.A.G.	

TEGNING NR.	KARTBLAD (AMS)
881-05	2229 III C




TEGNFÖRKLARING

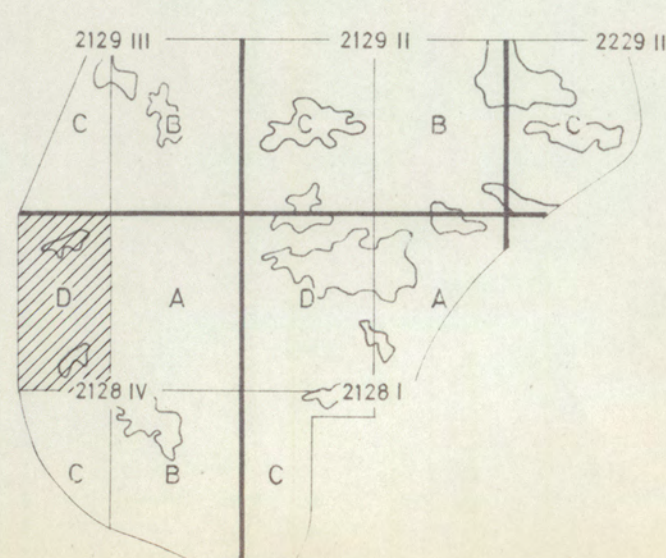
- FLYLINJE MED PLOTTET PUNKT
- MAKSIMUM
ISOMAGNETISKE KURVER
MED INTERVALL 20 GAMMA
MINIMUM



MÅLESTOKK = 1:16500



BLADELING



A/S SULITJELMA GRUBER
MAGNETISKE FLYMÅLINGER - TOTALFELT
JUNKERDAL - JAKOBSBAKKEN

NORGES GEOLOGISKE UNDERSØKELSE
TRONDHEIM

MÅLESTOKK
1:16500

TEGN
TRAC G.G.
KFR I.A.G.

MÅLT H.H.K.B. AUG. 1969
DES. 1969
JAN. 1970

TEGNING NR.
881-06

KARTBLAD (AMS)
2128 IV D